











Legenda Temática

-  Projeto Tamar - Base Ubatuba
-  Áreas prioritárias de desova da tartaruga *Dermochelys coriacea*

Convenções do Mapa

Bases de Apoio

-  Aéreo
-  Aéreo esporádico
-  Aéreo em caso de emergência
-  Marítimo
-  Marítimo esporádico
-  Blocos de Exploração - Etapa 2
-  Campos de Produção - Etapa 2
-  Bacia de Santos

Convenções Cartográficas


-  Limite Estadual

Localização Geral



Referências utilizadas:

- Distribuição geográfica da tartaruga marinha *Dermochelys coriacea* (Vandelli, 1761) no Brasil (ICMbio, 2011);
- Área da Bacia de Santos disponibilizada por Petrobras (2013);
- Blocos de Exploração e Campos de Produção (ANP, 2012);
- Unidades Federais (IBGE, 2005).



EIA DA ATIVIDADE DE PRODUÇÃO E ESCOAMENTO DE PETRÓLEO E GÁS NATURAL DO POLO PRÉ-SAL DA BACIA DE SANTOS - ETAPA 2

DISTRIBUIÇÃO GEOGRÁFICA DA TARTARUGA MARINHA *DERMOCHELYS CORIACEA*

Data:	Figura:	Escala:	Rev.
Junho/2014	1	1:5.000.000	0