







Legenda Temática

 *Lophius Gastrophysus* (Peixe-sapo)

Convenções do Mapa


-  Rota das embarcações de apoio
- Bases de Apoio**
-  Marítimo
-  Blocos de Exploração - Etapa 2
-  Campos de Produção - Etapa 2
-  Bacia de Santos

Convenções Cartográficas

-  Batimetria
-  Limite Estadual

Referências utilizadas:

- Fishbase;
- REVIZEE (2008);
- Área da Bacia de Santos disponibilizada por Petrobras (2013);
- Blocos de Exploração e Campos de Produção (ANP, 2012);
- Unidades Federais (IBGE, 2005).



Projeção Geográfica
Datum SIRGAS 2000



EIA DA ATIVIDADE DE PRODUÇÃO E ESCOAMENTO DE PETRÓLEO E GÁS NATURAL DO POLO PRÉ-SAL DA BACIA DE SANTOS - ETAPA 2

PROBABILIDADE DE OCORRÊNCIA DO PEIXE-SAPO (*Lophius Gastrophysus*)

Data:	Figura:	Escala:	Rev.
Outubro/2013	II.5.2.3.1-55	1:3.200.000	0