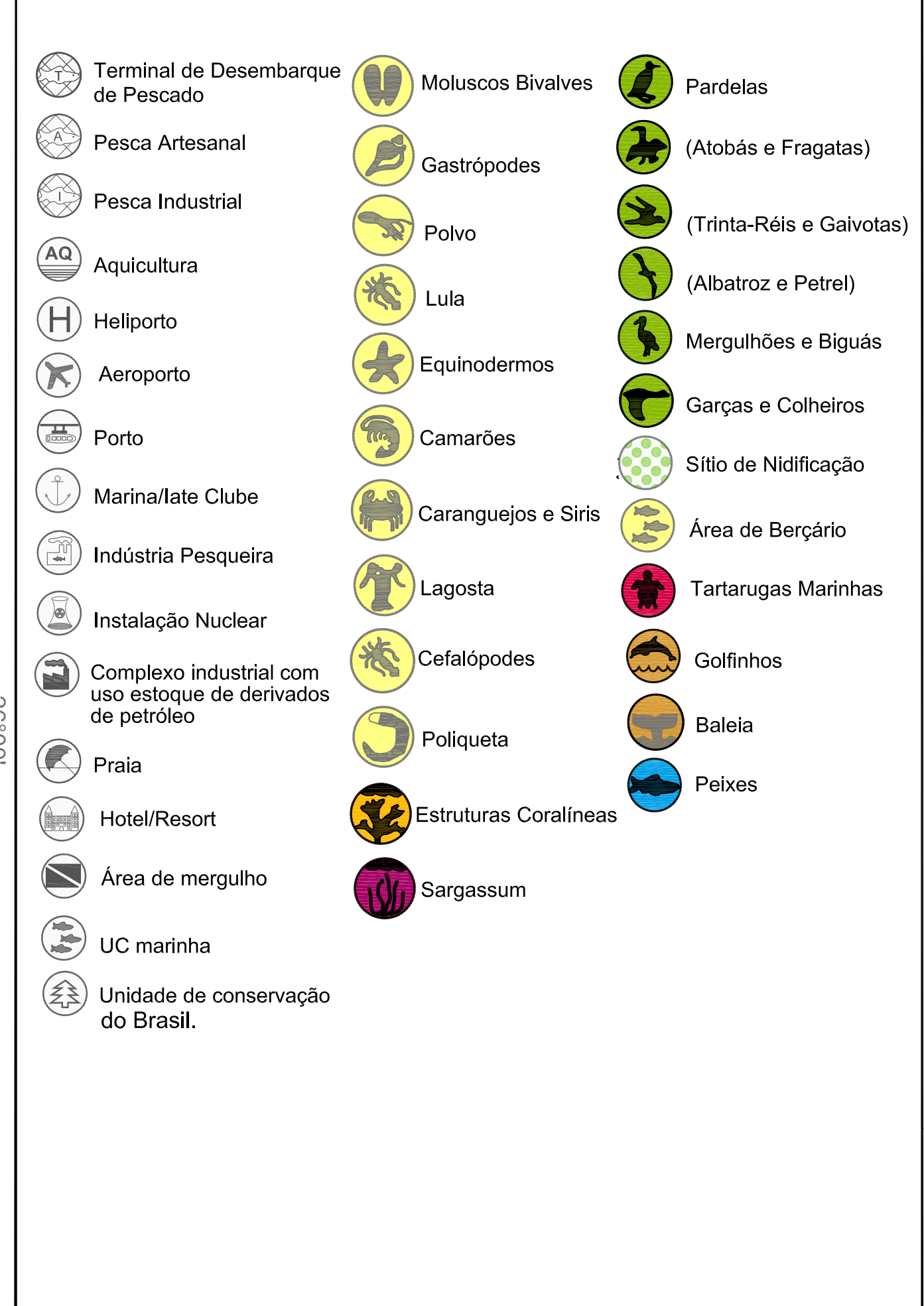
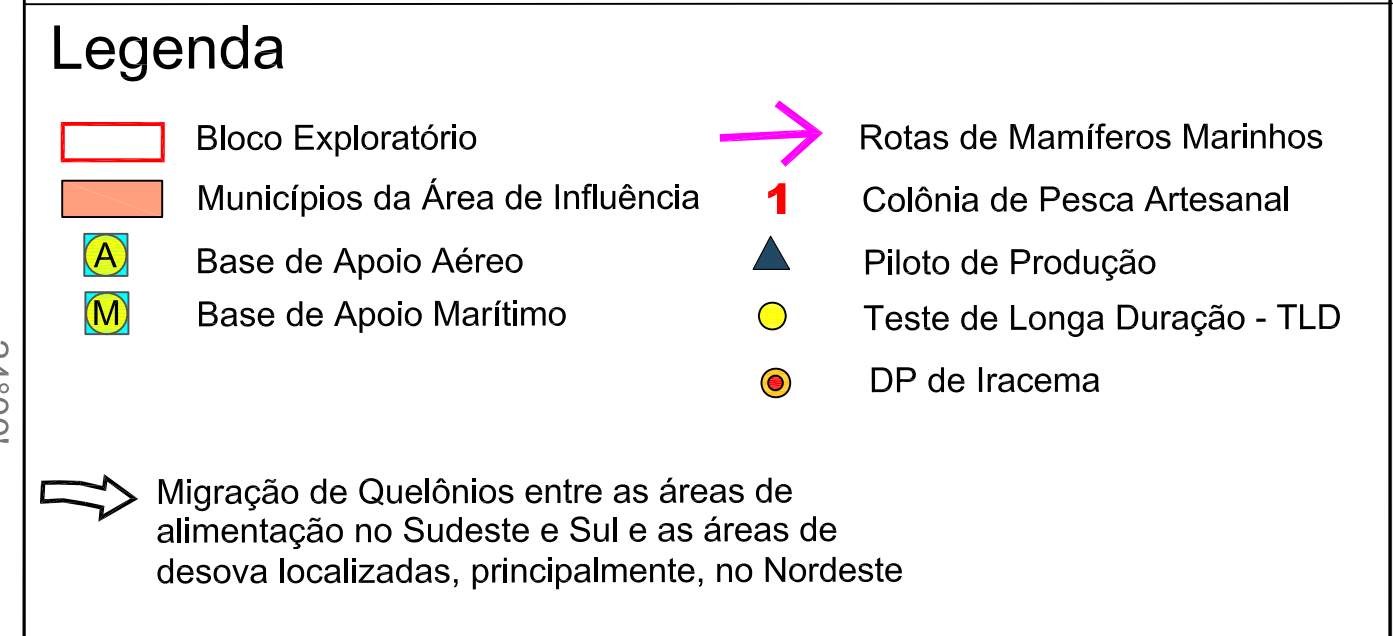
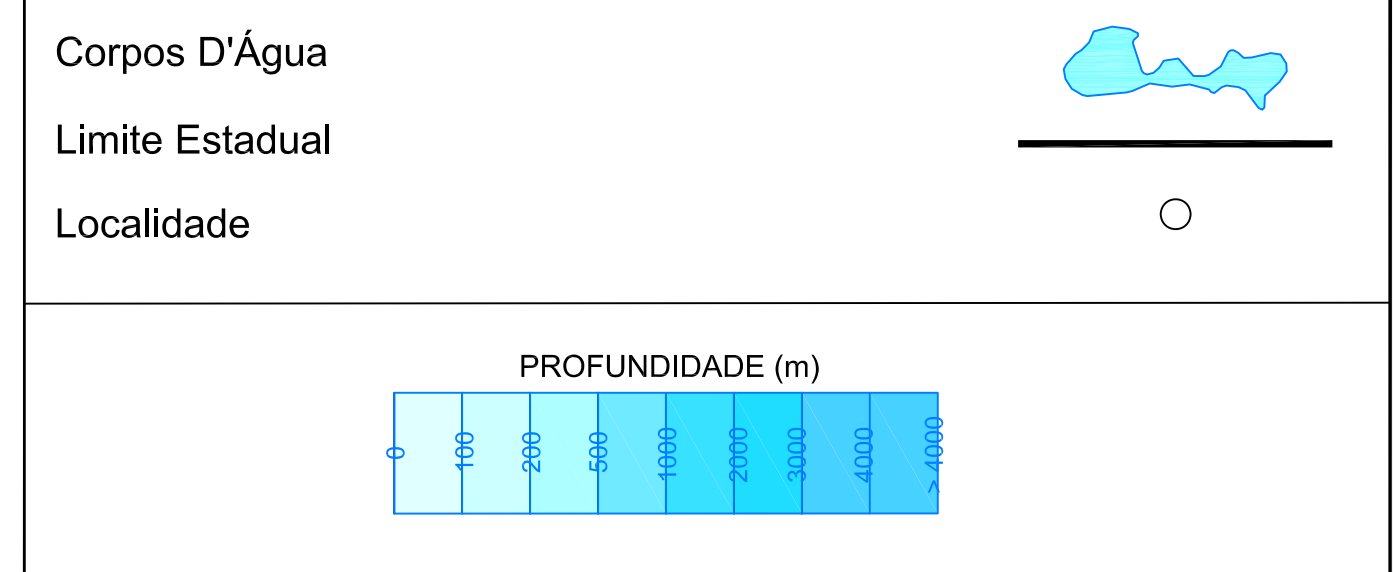



Convenções Cartográficas

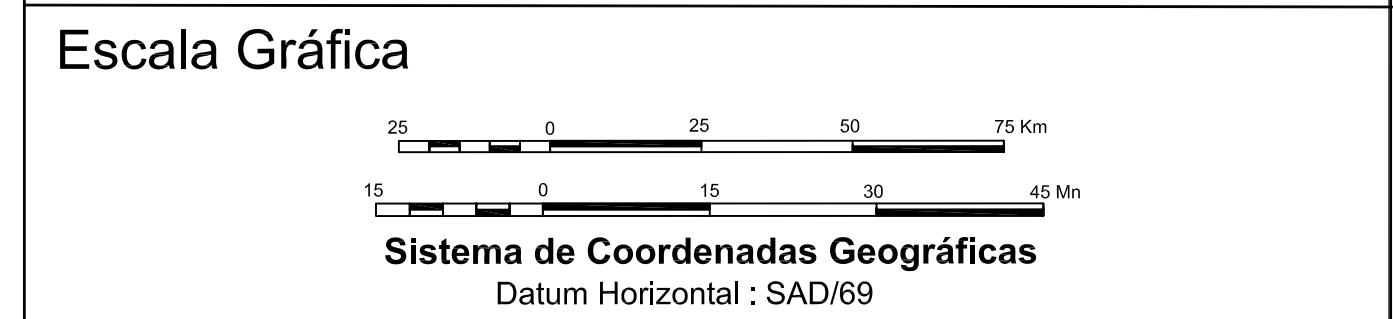


Fonte : MMA, 2002. Especificações e Normas técnicas para a elaboração de Cartas de Sensibilidade Ambiental para derramamento de óleo. Billes et al., 2006, Domingo et al., 2006, Soto & Beheregaray, 1997

*Chelonia mydas - Tartaruga-verde
 *Dermochelys coriacea - Tartaruga-de-couro
 *Epidemochelys olivacea - Tartaruga-oliva
 *Caretta caretta - Tartaruga-cabeçuda
 *Eretmochelys imbricata - Tartaruga-de-pente



Referência Cartográfica
 - Cartas Internacionais ao Milionésimo, SF-23, SF-24, SG-22, SG-23, SH-22 (IBGE).



ICF INTERNACIONAL	
Cartografia Digital	BMPINFO
Projeto	ICF Internacional
Aprovado	ICF Internacional
Data	Julho.2010
Data	Julho.2010
Data	Julho.2010

BR PETRÓLEO BRASILEIRO S.A. PETROBRAS

EIA - PROJETOS INTEGRADOS DE PRODUÇÃO E ESCOAMENTO DE PETRÓLEO E GÁS NATURAL NO POLO PRÉ-SAL - BACIA DE SANTOS

MAPA DE VULNERABILIDADE

Escala	1:1.250.000	Data de Emissão	02/07/2010
Mapa nº	II.5.2.2-1		

