






**Convenções Cartográficas**

CORPO D'ÁGUA  LOCALIDADE 


LIMITE ESTADUAL 


**Legenda**


BLOCO EXPLORATÓRIO 


MUNICÍPIOS DA ÁREA DE INFLUÊNCIA 

**Profundidade (m)**



UNIDADES DE CONSERVAÇÃO DE PROTEÇÃO INTEGRAL 

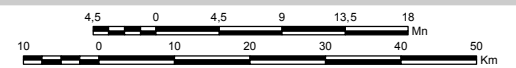
UNIDADES DE CONSERVAÇÃO DE USO SUSTENTÁVEL 

ÁREAS LEGALMENTE PROTEGIDAS NÃO CATEGORIZADAS PELO SNUC 

Nº	Nome da UC
107	ANT Núcleo Caiçara de Picinguaba
108	PARNA da Serra da Bocaina
109	PE da Ilha Anchieta
110	RPPN Morro do Curussú-Mirim
111	ESEC de Tupinambás
112	ANT Ilhas do Litoral Paulista
113	ANT Serra do Mar e de Paranapiacaba
114	PE da Serra do Mar
115	APA Marinha do Litoral Norte
116	PM do Cantagalo
117	RPPN Sítio do Jacu
118	APA Alcatrazes
119	APA Ilha de Itaquê
120	ARIE de São Sebastião
121	ASPE do Centro de Biologia Marinha da Universidade de São Paulo - Cebimar
122	ASPE do Costão de Boicucanga
123	ASPE do Costão do Navio
124	RPPN Reserva Rizieri
125	RPPN Toque Toque Pequeno
126	APA Marinha do Litoral Centro
127	PE de Ilhabela
128	PE Restinga de Bertoga
129	PM Ilha Rio da Praia
130	RPPN Costa Blanca
131	RPPN Ecofuturo
132	RPPN Hércules Florencé
133	RPPN Marina do Conde
134	RPPN Tijuco-pava
135	Parque Ecológico Cotia-Pará
136	Parque Ecológico do Perequê
137	RPPN Carbocloro S/A
138	Área de Proteção Ambiental Santos-Continente
139	PE Marinho da Laje de Santos
140	PE Xixová-Japuá
141	ARIE Ilhas Queimada Grande e Queimada Pequena
142	APA de Cananéia-Iguape-Peruibe
143	ARIE Ilha Ameixal
144	ESEC dos Tupiniquins
145	ESEC Juréia-Itatins
146	PNM da Restinga do Guarau
147	PNM do Bougainvillee
148	PNM do Vilão
149	PNM dos Manguezais do Rio Preto

**Referências**

- Cartas Internacional ao Milionésimo, SF-23, SF-24, SG-22, SG-23, SH-22 (IBGE).



Coordenadas Geográficas  
Datum: SADI69

**Cartografia Digital**



**Execução**

 **PETRÓLEO BRASILEIRO S.A.**  
**PETROBRAS**

**Cliente**

**PETRÓLEO BRASILEIRO S.A.**  
**PETROBRAS**

**Projeto**

**EIA - ATIVIDADE DE PRODUÇÃO E ESCOAMENTO DE PETRÓLEO E GÁS NATURAL DO POLO PRÉ-SAL DA BACIA DE SANTOS - ETAPA 1**

**Título**

**MAPA DE UNIDADES DE CONSERVAÇÃO**

Escala: 1:1.000.000      Data: Novembro/2011  
Figura nº: II.5.2-1B