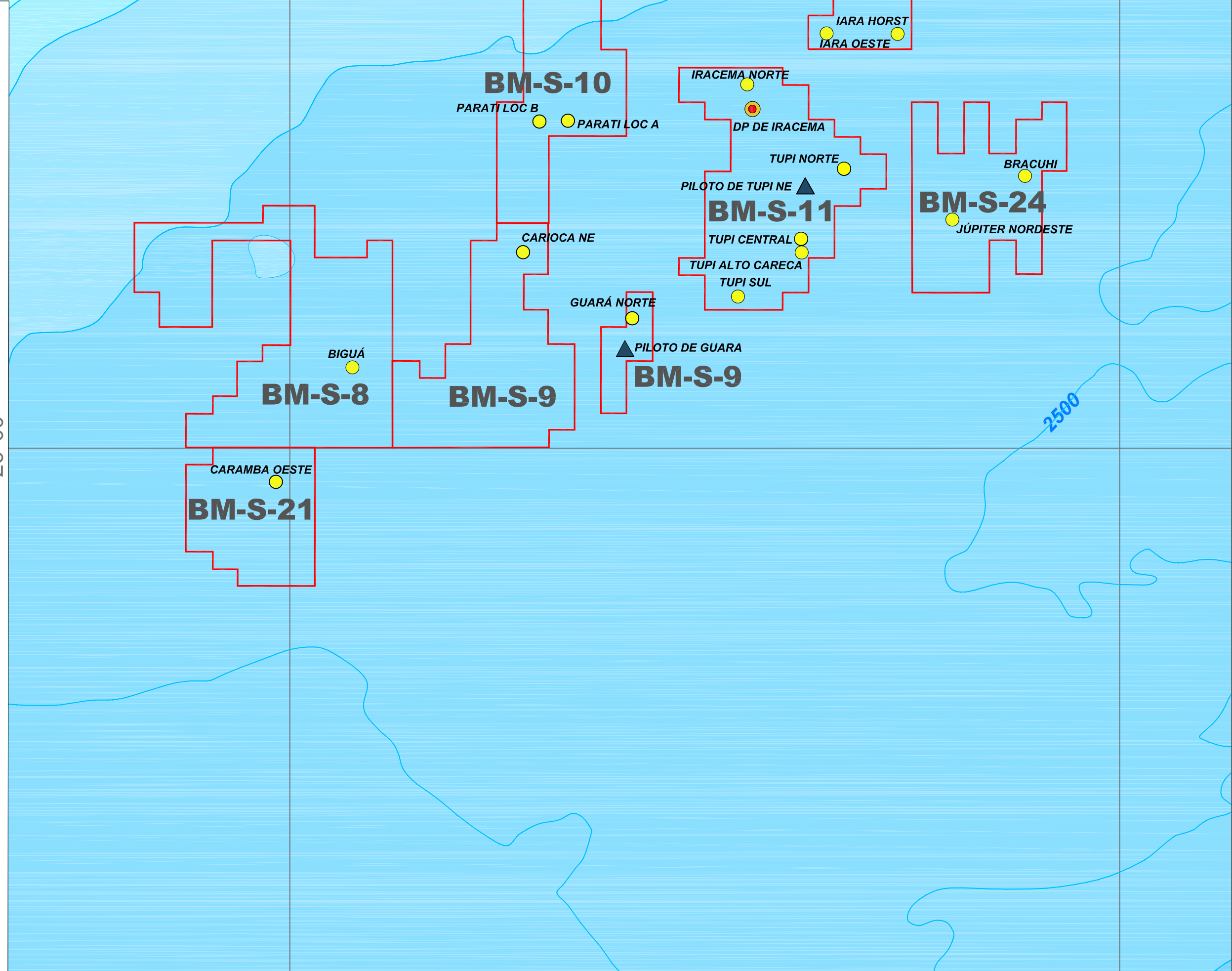
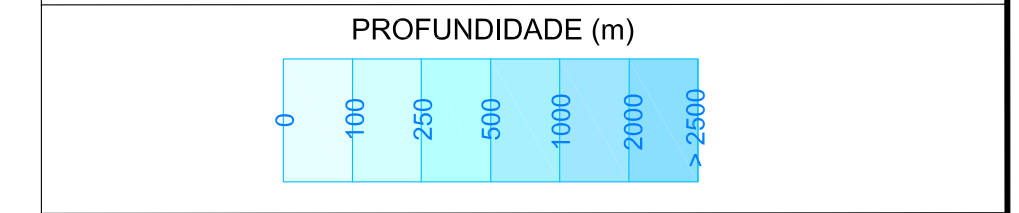


Ponto de Desembarque	
1	Itaipu
2	Jurujuba
3	Pedra de Guaratiba
4	Copacabana
5	Barra de Guaratiba
6	Sepetiba
7	Praia Grande
8	Ponta de Areia
9	Ilha da Conceição
10	Ramos
11	Cajú




Concencões Cartográficas



- Legenda
- Bloco Exploratório
 - Rota das Embarcações
 - Municípios da Área de Influência
 - Área de atuação da pesca artesanal
 - A Base de Apoio Aéreo
 - M Base de Apoio Marítimo
 - Teste de Longa Duração - TLD
 - Desenvolvimento de Produção de Iracema
 - ▲ Piloto de Produção
 - 3 Pontos de desembarque pesqueiro

Referência Cartográfica
- Cartas Internacional ao Milionésimo, SF-23, SF-24, SG-23 (IBGE).



Cartografia Digital	BMPINCO	Data	Julho.2010
Projeto	ICF International	Data	Julho.2010
Aprovado	ICF International	Data	Julho.2010



EIA - PROJETOS INTEGRADOS DE PRODUÇÃO E ESCOAMENTO DE PETRÓLEO E GÁS NATURAL NO POLO PRÉ-SAL - BACIA DE SANTOS

MAPA DE PESCA ARTESANAL

Escala	1:1.000.000	Data de Emissão	02/07/2010
Mapa n°	II.5.3-1		