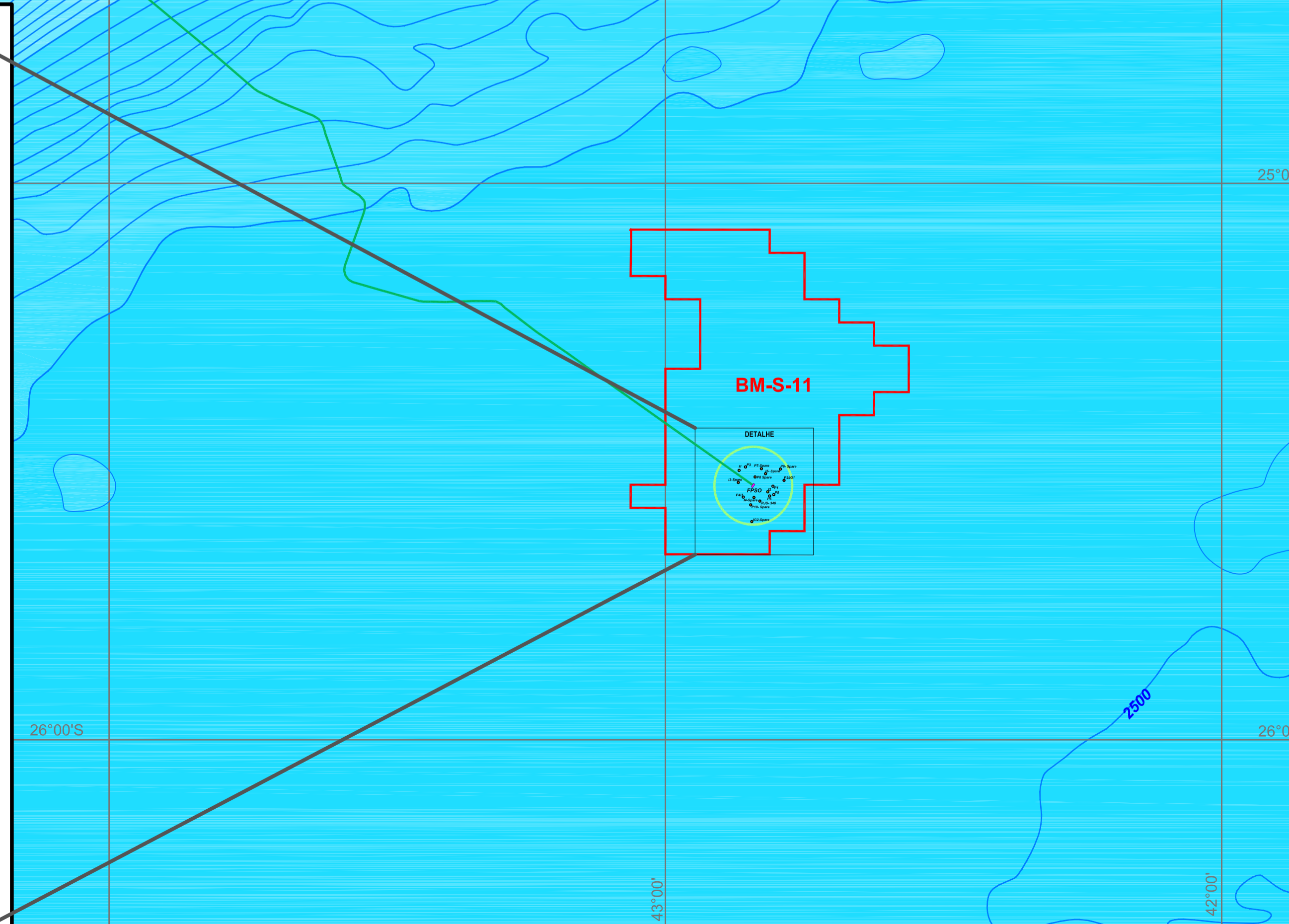
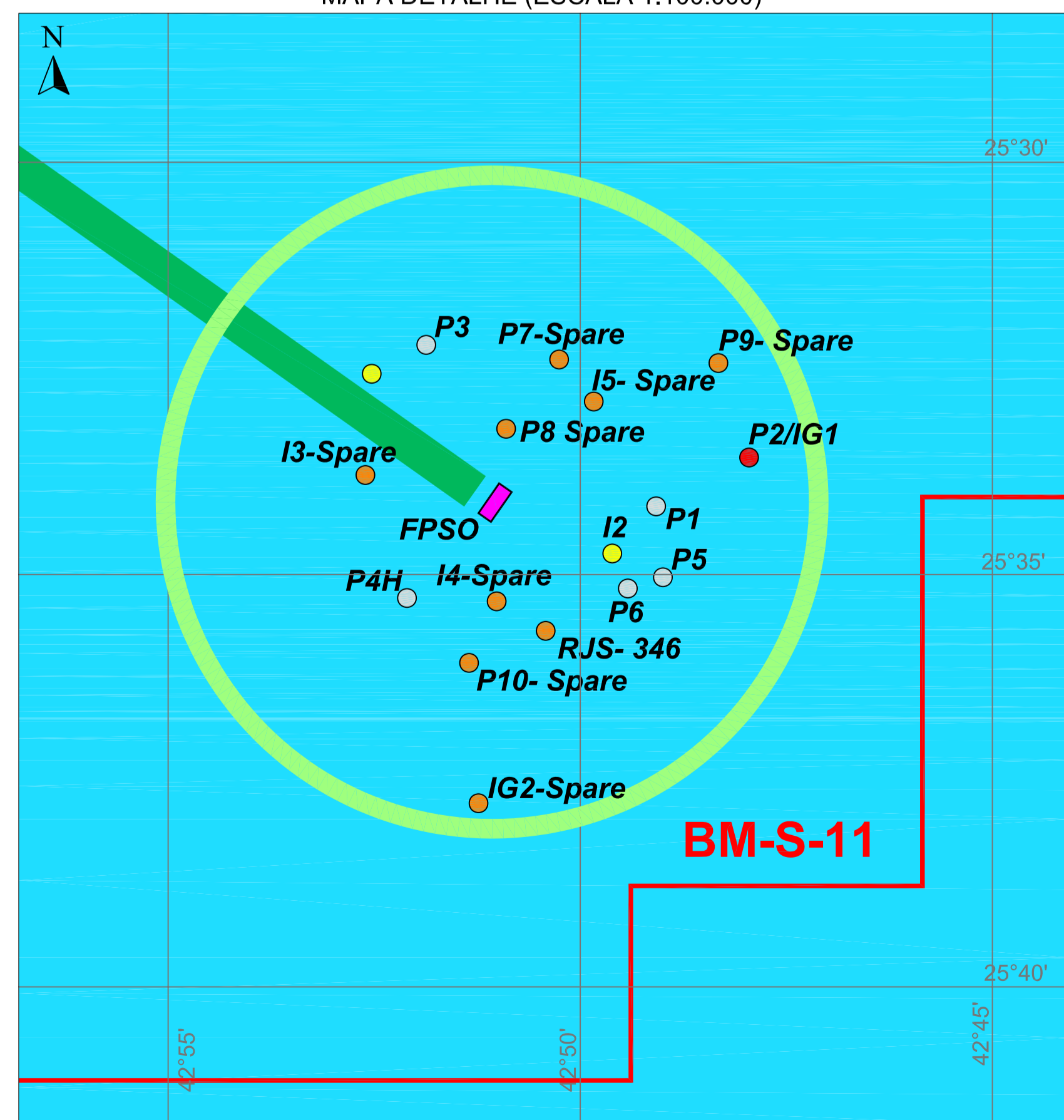
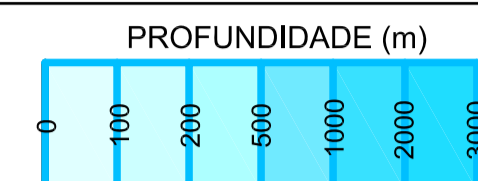


MAPA DETALHE (ESCALA 1:100.000)



CONVENÇÕES CARTOGRÁFICAS

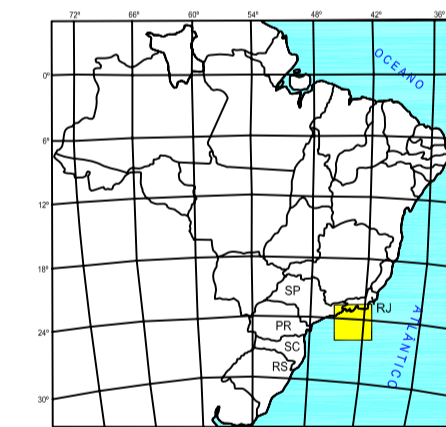
- LAGO/LAGOA/REPRESA
- LIMITE MUNICIPAL
- LIMITE ESTADUAL
- LOCALIDADE



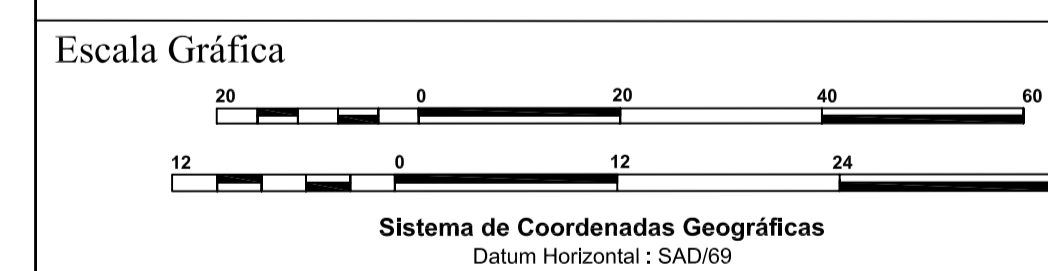
LEGENDA

- BLOCO BM-S-11 (Área de Avaliação do BRSA-369A-RJS)
- MUNICÍPIO DA ÁREA DE INFLUÊNCIA
- BASE DE APOIO AÉREO
- BASE DE APOIO MARÍTIMO
- PLATAFORMA DE MEXILHÃO
- ÁREA DO PILOTO DO SISTEMA DE PRODUÇÃO DE TUPI
- GASODUTO TUPI - MEXILHÃO
- FPSO
- POÇOS PRODUTORES
- POÇOS INJETORES DE ÁGUA
- POÇO INJETOR DE GÁS
- POÇOS DE CONTIGÊNCIA

Mapa de Situação



Referência Cartográfica
- Cartas Internacional ao Milionésimo, SF-23, SF-24, SG-22, SG-23 (IBGE).



Cartografia Digital	BMP INFO GEO	Data	Setembro.2008
Projeto	ICF International	Data	Setembro.2008
Aprovado	ICF International	Data	Setembro.2008



EIA- Piloto do Sistema de Produção e Escoamento de Óleo e Gás da Área de Tupi, Bloco BM-S-11, Bacia de Santos.

MAPA DE LOCALIZAÇÃO

Escala	1:750.000	Data de Emissão	10/09/2008
Mapa nº	II.2.1-1		