








Legenda

-  Divisa Interestadual
-  Limite Intermunicipal
-  Município da Área de Influência
-  Bacias Sedimentares
-  Batimetria (m)
-  Diretriz da Faixa do Gasoduto Marítimo
- Área de Pesca**
-  Saquarema

Referências

PETROBRAS, 2012; ANP-BDEP, 2011.



Projeto

ESTUDO DE IMPACTO AMBIENTAL  
GASODUTO ROTA 3

Título

ÁREA DE PESCA DO MUNICÍPIO DE  
SAQUAREMA

Projeção  
Geográfica

Datum  
SIRGAS 2000

Escala  
1:650.000

Data  
Janeiro, 2014

Número  
Mapa 6.3.1.8-3

Autor  
Leonardo Dias  
Camila Dias

Revisão  
01