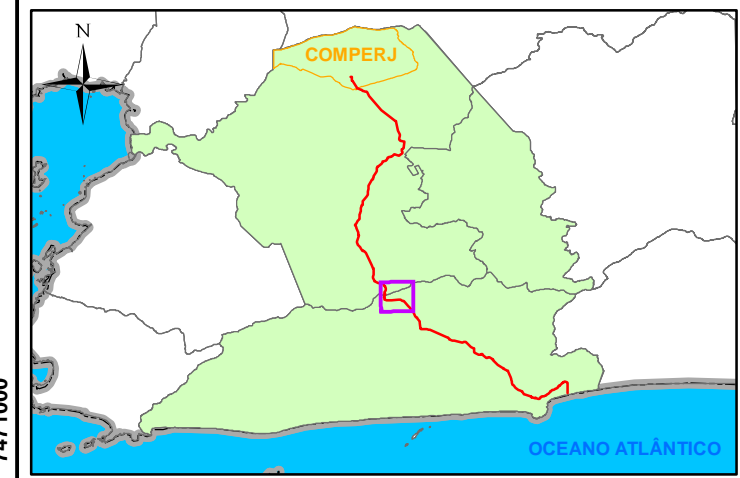












Mapa de Localização



Legenda

-  Limite Intermunicipal
-  Quilometragem
-  Diretriz da Faixa do Gasoduto
- Área de Estudo Local do Meio Biótico**
-  Faixa de Servidão
-  Limite de 250 metros
- Uso e Ocupação do Solo na Faixa**
-  Floresta Ombrófila Densa de Terras Baixas
-  Floresta Ombrófila Densa Submontana
-  Pastagem em Várzea
-  Área Antropizada / Pastagem
- Parcelas**
-  Floresta Ombrófila

Referências  
 PETROBRAS, 2012; INEA, 2010.



Projeto  
 ESTUDO DE IMPACTO AMBIENTAL  
 GASODUTO ROTA 3

Título  
 CLASSES DE USO E OCUPAÇÃO DO SOLO PRESENTES  
 NA ÁREA INTERVENIONADA PELA IMPLANTAÇÃO  
 DO EMPREENDIMENTO

Projeção UTM - Zona 23S	Datum SIRGAS 2000	Escala 1:10.000
----------------------------	----------------------	--------------------

Data Janeiro, 2014	Número Mapa 6.2.4.2-4	Autor Leonardo Dias Camila Dias	Revisão 01
-----------------------	--------------------------	---------------------------------------	---------------