















DOCUMENTOS DE REFERÊNCIA

- 1 - RL-3A03.12-6520-932-PPR-001 - LEVANTAMENTO GEOFÍSICO E GEOLOGICO NA ROTA CERNAMBI MARICÁ.

LEGENDA

-  LIMITE DA ÁREA DE LEVANTAMENTO
-  CONSTRUÇÃO CARBONÁTICA
-  SAL
-  AREIA
-  LAMA
-  LAMA ARENOSA
-  AREIA LAMOSA
-  AFLORAMENTO ROCHOSO
-  EMBASAMENTO ROCHOSO
-  DISCORDÂNCIA EROSIVA
-  FALHA AFLORANTE
-  ESTRATIFICAÇÃO PLANO-PARALELA
-  CAMADA DEFORMADA POR TECTONICA SALIFERA
-  CANAL SUB SUPERFÍCIE

NOTAS GERAIS

- 1 - TODAS AS MEDIDAS EM METROS, EXCETO ONDE INDICADO.
- 2 - SISTEMA DE COORDENADAS: UNIVERSAL TRANSVERSE MERCATOR (UTM), ZONA 23, MERIDIANO CENTRAL 45° W.G., DATUM HORIZONTAL SIRGAS 2000.

REV.	DESCRICAÇÃO	DATA	EXEC.	VERIF.	APROV.
0	ORIGINAL	28/10/11	ANDERSON	GLÓRIA	FRIGERIO
A	MUDANÇA DE PROJEÇÃO DE DATUM	23/05/12	ANDERSON	GLÓRIA	FRIGERIO

AS INFORMAÇÕES NESTE DOCUMENTO SÃO PROPRIEDADE DA PETROBRAS, SENDO PROIBIDA A UTILIZAÇÃO FORA DA SUA FINALIDADE. A NORMA PETROBRAS N-381 REV. 1.1.
 Microedition®/8/8/2011 EDITION - DE-3A03.12-6520-932-PPR-003-A.dgn
 A IMPRESSÃO OU REPRODUÇÃO NESTE DOCUMENTO TORNA A CÓPIA NÃO CONTROLADA. VERIFICAR SUA ATUALIZAÇÃO ANTES DE UTILIZÁ-LA.

BR PETROBRAS **ENGENHARIA**

CLIENTE: UO-BS

PROGRAMA: PDEG UO-BS

ÁREA: ROTA 3

TÍTULO: MAPA DE SÍSMICA

PROJ.	EEPTM/GEO	EXEC.	ANDERSON	SALDANHA	VERIF.	GLÓRIA	APROV.	FRIGERIO
ESCALA:	1:300.000	CAT.	DESENHO	CODIGO:	07.152.06	FOLHA:	1	DE 1
CLASSIFICAÇÃO:	CORPORATIVA		GESTOR:		IEEPT/EEPTM/GEO			
DATA:	28/10/2011	Nº:	DE-3A03.12-6520-932-PPR-003					

