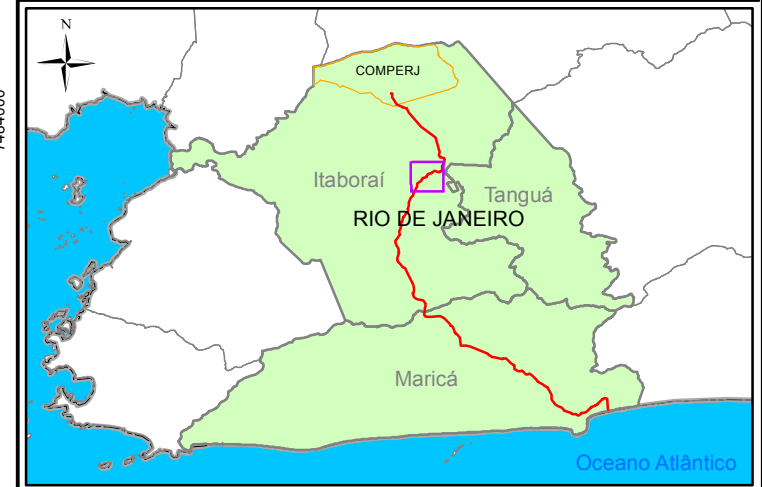













Mapa de Localização



Legenda

-  Limite Intermunicipal
-  Diretriz da Faixa do Gasoduto
-  Quilometragem
-  Faixa de Servidão
-  Principais Vias
- Principais Interferências**
-  Cruzamento com o Gasoduto
-  Cruzamento com Estrada Vicinal
-  Cruzamento com Rodovia
-  Travessia de Corpos Hídricos

Descrição

- 32 - Cruzamento da Estrada Vicinal
- 33 - Cruzamento da Rodovia Federal BR-101
- 34 - Cruzamento com o Gasoduto da CEG
- 35 - Cruzamento da Estrada Eugênio Costa
- 36 - Travessia do Córrego sem tomonímia
- 37 - Cruzamento da Rodovia Federal BR-101

Referências
 PETROBRAS, 2012; INEA, 2010; IBGE, 2010.



Projeto
 ESTUDO DE IMPACTO AMBIENTAL
 GASODUTO ROTA 3

Título
 PLANTA GERAL DO EMPREENDIMENTO

| | | |
|----------------------------|----------------------|--------------------|
| Projeção UTM - Zona 23S | Datum SIRGAS 2000 | Escala 1:10.000 |
|----------------------------|----------------------|--------------------|

| | | | |
|-----------------------|--|---------------------------------------|---------------|
| Data Janeiro, 2014 | Número (Folha 13/17) Anexo 3.1-1 | Autor Leonardo Dias Camila Dias | Revisão 01 |
|-----------------------|--|---------------------------------------|---------------|