







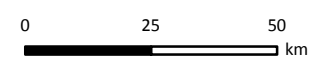


Legenda:

-  Duto Trecho Marítimo
-  Linha de Divisão das Bacias
-  Batimetria
-  Macaé
-  Limite Estadual
- Tartarugas Marinha**
- Caretta caretta***
-  Áreas prioritárias de desovas
- Chelonia mydas***
-  Áreas de alimentação monitoradas
-  Plataforma continental / área de ocorrência não reprodutiva

Fonte:
Plano de ação nacional para conservação das tartarugas marinhas - ICMBio 2011 - MMA



Sistema de Coordenadas Geográficas
Datum SAD69



ROTA CABIÚNAS		
ESTUDO DE IMPACTO AMBIENTAL		
QUELÔNIOS		
ESCALA	1:1.500.000	DATA
FIGURA Nº	PBS4A_Fig. II.5.2.3	ARTICULAÇÃO
		REV 0