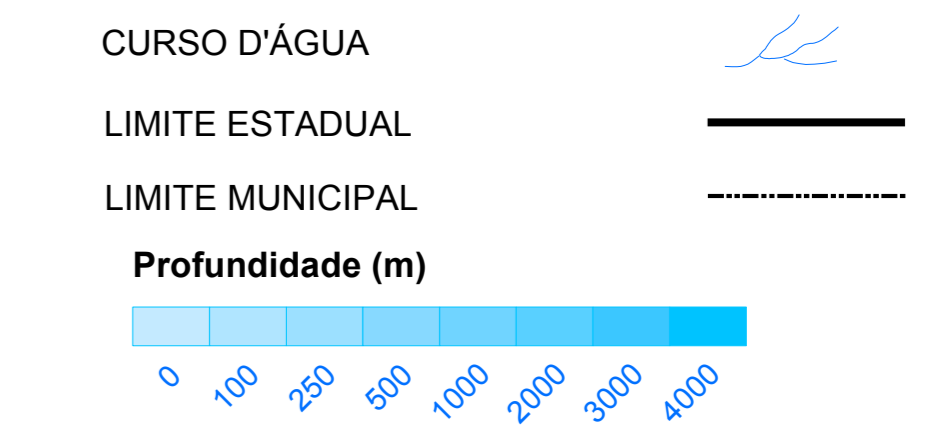
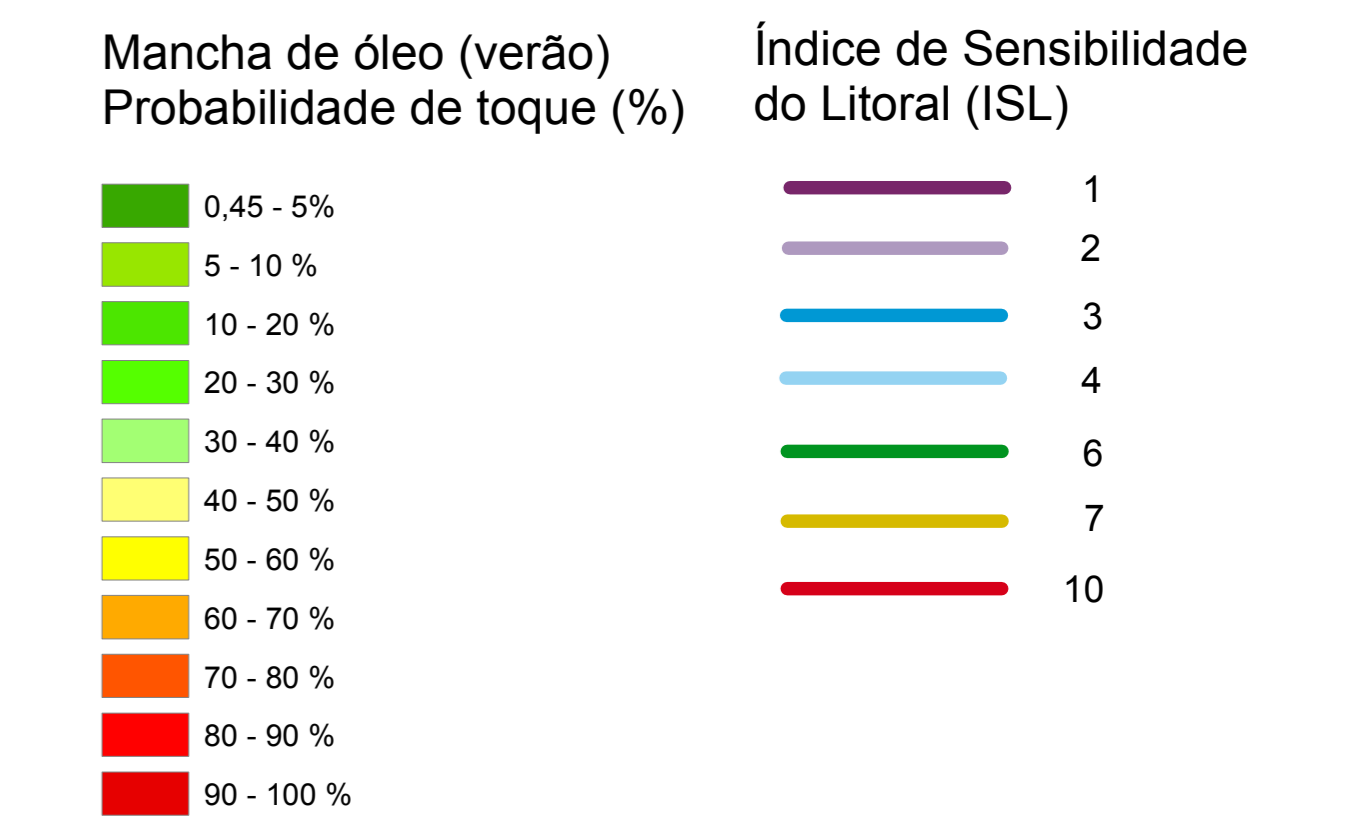


Convenções Cartográficas



- BLOCO BM-S-40
- LIMITE DE UNIDADE DE CONSERVAÇÃO
- ZONA DE AMORTECIMENTO
- ÁREA DE ATUAÇÃO DE PESCA ARTESANAL

- Ponto de modelagem

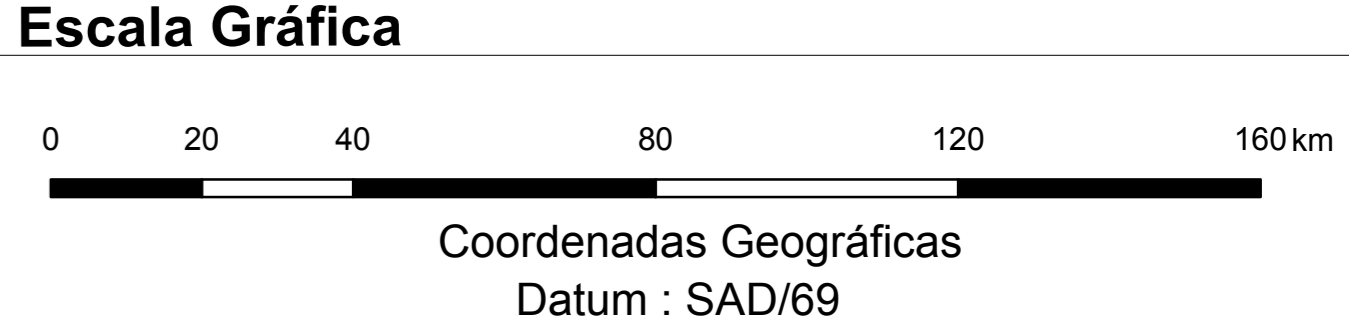


- Rotas de Migração**
- Cetáceos
 - Quelônios marinhos

- Recursos Biológicos**
- | | | |
|---|---|---|
| Grandes cetáceos | Cefalópodes (lulas) | Aves aquáticas continentais (mergulhões, igarés) |
| Pequenos cetáceos | Cefalópodes (polvos) | Aves aquáticas continentais (garças, farrapos, coherinos) |
| Filípodes (peixes marinhos) | Equinodermos | Aves limícolas |
| Filípodes (peixes marinhos) | Crustáceos (camarões) e Outros invertebrados marinhos | Sítios de nidificação |
| Peixes pelágicos | Crustáceos (caranguejos e siris) | Algas e Plantas Aquáticas |
| Peixes demersais | Aves marinhas costeiras | Recifes |
| Quelônios | Aves marinhas pelágicas (albatroz, petrel) | Áreas de berçário |
| Bivalves | Aves marinhas pelágicas (pinguim) | |

- Recursos Socioeconômicos**
- | | |
|---|--|
| Praias | Unidade de Conservação Marinha |
| Área de Mergulho | Terminal de desembarque de pescado |
| Aquicultura | Indústria pesqueira |
| Pesca artesanal | Portos e atracadouros |
| Pesca industrial | Rampa de embarcação |
| Colônia de pescadores | Complexo Industrial com uso/estoque de derivados do Petróleo |

Referências
- Cartas Internacional ao Milionésimo, SF-23, SF-24, SG-23 (IBGE).



Cartografia Digital
BMP INFO GEO

Execução
ICF INTERNATIONAL

Cliente
BR PETROBRAS

Desenvolvimento da Produção de Petróleo no Bloco BM-S-40, Áreas de Tiro e Sidon Bacia de Santos

MAPA DE VULNERABILIDADE AMBIENTAL CENÁRIO DE VERÃO

Escala: 1:1.000.000
Data: Dezembro/2010
Mapa: II.5.4-4