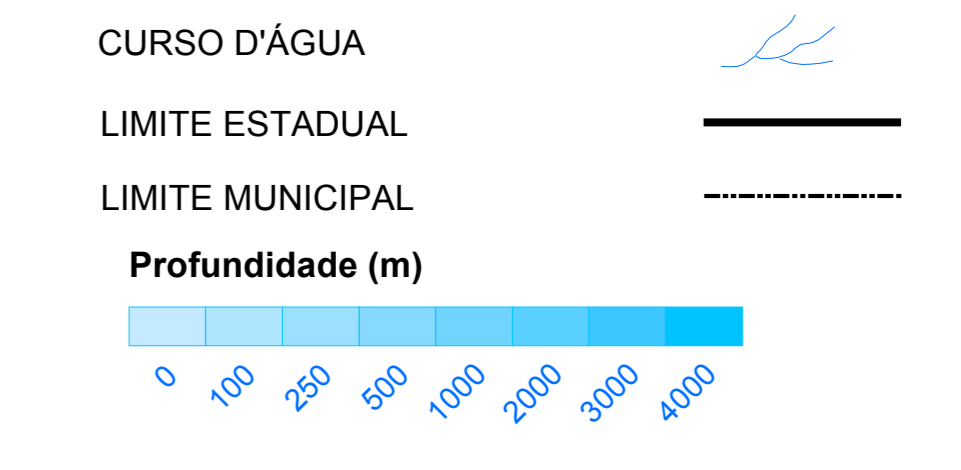
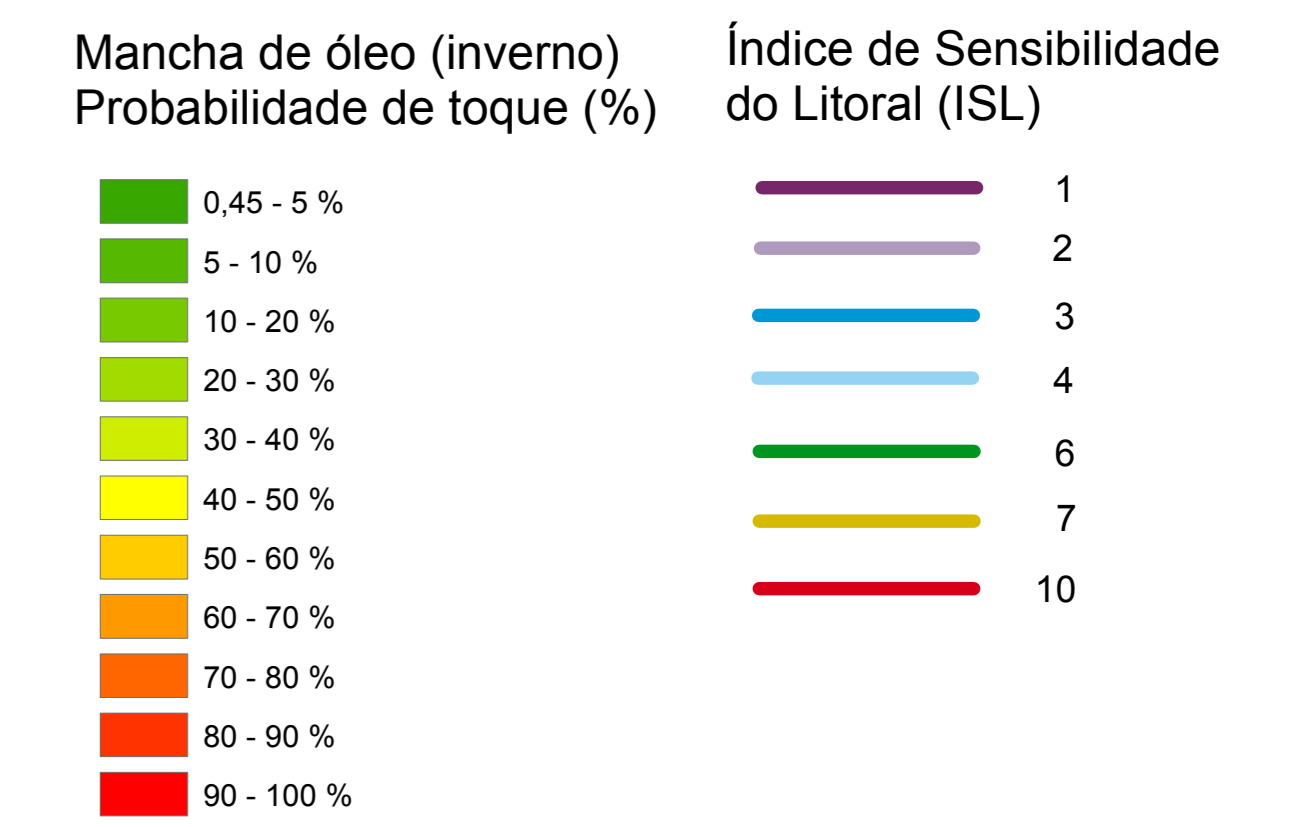


Convenções Cartográficas



- BLOCO BM-S-40
- LIMITE DE UNIDADE DE CONSERVAÇÃO
- ÁREA DE ENTORNO (10KM)
- ZONA DE AMORTECIMENTO
- ÁREA DE ATUAÇÃO DE PESCA ARTESANAL
- Ponto de modelagem

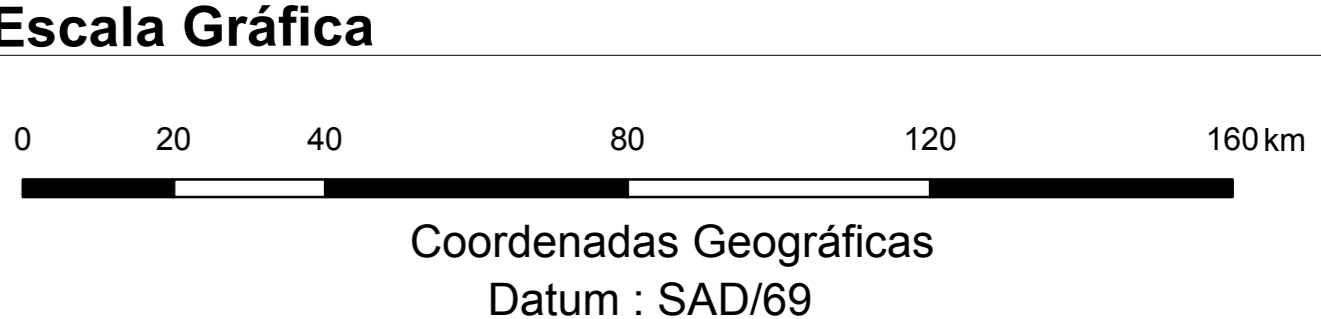


- Rotas de Migração**
- Cetáceos
 - Quelônios marinhos

- Recursos Biológicos**
- | | | |
|---|---|--|
| Grandes cetáceos | Cefalópodes (lulas) | Aves aquáticas continentais (mergulhões, igarés) |
| Pequenos cetáceos | Cefalópodes (polvos) | Aves aquáticas continentais (garças, farrinjos, coherinos) |
| Filípodes (peixes marinhos) | Equinodermos | Aves limícolas |
| Filípodes (peixes marinhos) | Crustáceos (camarões) e Outros invertebrados marinhos | Sítios de nidificação |
| Peixes pelágicos | Crustáceos (caranguejos e siris) | Algas e Plantas Aquáticas |
| Peixes demersais | Aves marinhas costeiras | Recifes |
| Quelônios | Aves marinhas pelágicas (albatroz, petrel) | Áreas de bergâms |
| Bivalves | Aves marinhas pelágicas (pinguim) | Áreas de bergâms |

- Recursos Socioeconômicos**
- | | |
|---|--|
| Praias | Unidade de Conservação Marinha |
| Área de Mergulho | Terminal de desembarque de pescado |
| Aquicultura | Indústria pesqueira |
| Pesca artesanal | Portos e atracadouros |
| Pesca industrial | Rampa de embarcação |
| Colônia de pescadores | Complexo Industrial com uso/estoque de derivados do Petróleo |

Referências
- Cartas Internacionais ao Milionésimo, SF-23, SF-24, SG-23 (IBGE).



Cartografia Digital
BMP INFO GEO

Execução
ICF INTERNATIONAL

Cliente
BR PETROBRAS

Desenvolvimento da Produção de Petróleo no Bloco BM-S-40, Áreas de Tiro e Sidon Bacia de Santos

MAPA DE SENSIBILIDADE AMBIENTAL 4 PROBABILÍSTICO - CENÁRIO DE INVERNO

Escala: 1:1.000.000
Data: Dezembro/2010
Mapa: II.5.4-4

Nº	Unidades de Conservação Presentes ou com Zona de Amortecimento na Área de Influência da Atividade
1	Reserva Biológica Marinha do Arvoredo
2	Parque Natural Municipal do Atalaia
3	Área de Proteção Ambiental do Brilhante
4	Estação Ecológica da Juréia-Itatins
5	Área de Proteção Ambiental da Ilha Comprida
6	Área de Relevante Interesse Ecológico da ZVS da Ilha Comprida
7	Área de Proteção Ambiental Marinha do Litoral Sul
8	Área de Relevante Interesse Ecológico do Guará
9	Parque Estadual da Campina do Encantado
10	Estação Ecológica dos Chauás
11	Parque Estadual da Ilha do Cardoso
12	Área de Relevante Interesse Ecológico Ilha Ameixal
13	Área de Proteção Ambiental Cananéia-Iguape-Peruíbe