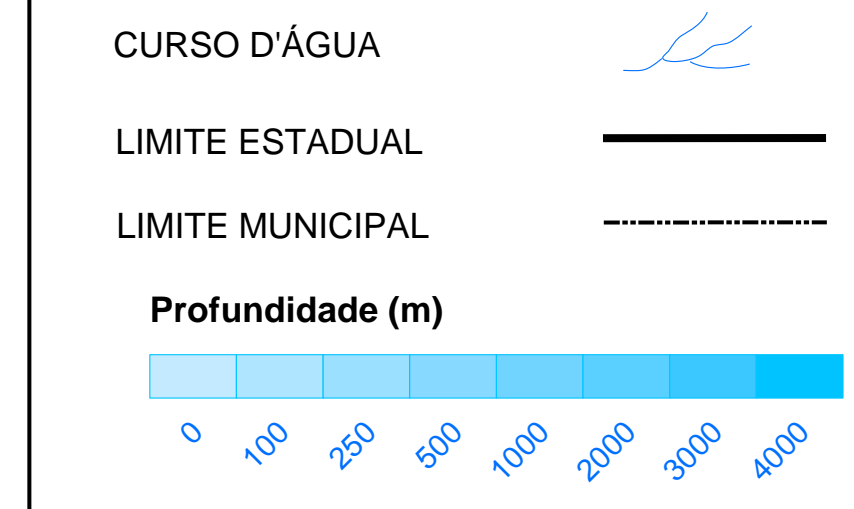


Convenções Cartográficas



LEGENDA

- BLOCO DE EXPLORAÇÃO - BM-S-40
- MUNICÍPIOS DA ÁREA DE INFLUÊNCIA
- ROTAS DAS EMBARCAÇÕES DE APOIO

ARTES DE PESCA

- CERCO FIXO
- TARRAFAS E MANJUBEIRA
- REDE DE EMALHE E CORRICO
- GERIVAL
- PUÇÁ E ARRASTO DE PRAIA

PRINCIPAIS ESPÉCIES

- Anchova
- Bagre-Branco
- Cação
- Camarão Branco
- Camarão Rosa
- Camarão Sete barbas
- Cavalinha
- Corvina
- Manjuba
- Parati
- Pescada Foguete
- Robalo
- Sardinha
- Sari sari
- Siri Azul
- Tainha

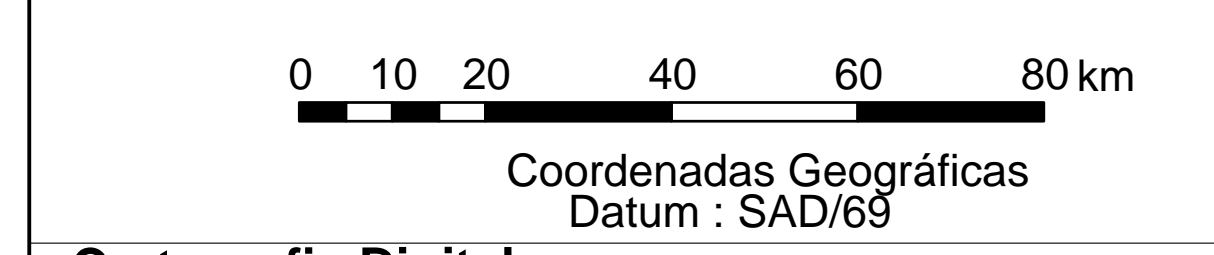
Áreas da Pesca Artesanal por municípios da Área de Influência

- Pesca Itajai e Navegantes
- Pesca Ilha Comprida e Iguapé


Referências

- Cartas Internacional ao Milionésimo, SF-23, SF-24, SG-23 (IBGE).

Escala Gráfica



Cartografia Digital



Execução



Cliente



Desenvolvimento da Produção de Petróleo no Bloco BM-S-40, Áreas de Tiro e Sidon Bacia de Santos

MAPA DE PESCA ARTESANAL 1 NA ÁREA DE INFLUÊNCIA

Pesca Artesanal em Ilha Comprida e Iguape

Tipos de Petrecho	Principais Espécies-Alvo	Áreas de Atuação
Redes de Emalhe	Parati, Robalo, Corvina, Tainha, Pescada-foquete e Bagre-branco	Região costeira e estuarina, até 15 metros de profundidade
Corrico	Manjuba e Sardinha	Região costeira, entre 06 a 12 metros.
Manjubeira	Manjuba e Sardinha	Região costeira, até 06 metros.
Gerival	Camarão branco e Camarão rosa	Região costeira, até 10 metros.
Tarrafas	Parati, Pampo, Papaterra, Tainha, Camarão sete-barbas	Região costeira, até 06 metros.
Cerco Fixo	Parati, Tainha, Corvina, Robalo	Região estuarina
Arrasto de Praia	Tainha, Robalo, Sari sari	Região costeira, profundidades entre 1,5 a 2,5 metros.

Pontos de Desembarque Pesqueiro

Além de Barra da Juréia, situada em Iguape, demais comunidades de pescadores da região.

Pesca Artesanal em Itajai e Navegantes

Petrecho	Principais Espécies	Área de Atuação
Rede Caceio	Camarão branco, Camarão rosa, Anchova, Tainha, Corvina e Cação	Região costeira e estuarina, até 70 metros de profundidade
Rede Fixa	Sardinha, Parati, Tainha	Região costeira e estuarina
Rede de Malha com Cerco	Sardinha, Parati, Tainha	Região costeira e estuarina
Rede de Arrasto	Camarão sete-brabas	Região costeira e estuarina
Rede de Cerco	Sardinha, Parati, Cavalinha, Tainha	Região estuarina
Arrastão de Praia	Tainha	Região costeira, até 10 metros
Aviãozinho para Camarão	Camarão branco e Camarão rosa	Lagoas de pequena profundidade (1,5 a 2,5 metros)
Gerival	Camarão branco e Camarão rosa	Região costeira, até 10 metros
Tarrafa	Parati, Robalo, Tainha, Camarão sete-barbas	Região costeira, até 6 metros

Pontos de Desembarque Pesqueiro

Trapiches de empresas privadas localizadas nos municípios da AI, com infraestrutura de armazenamento e beneficiamento de pescado.