


Convenções Cartográficas

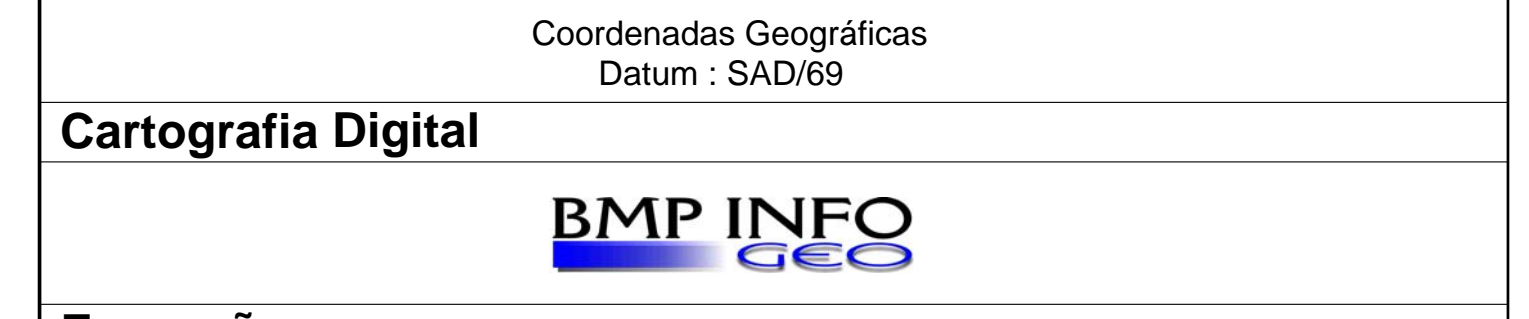
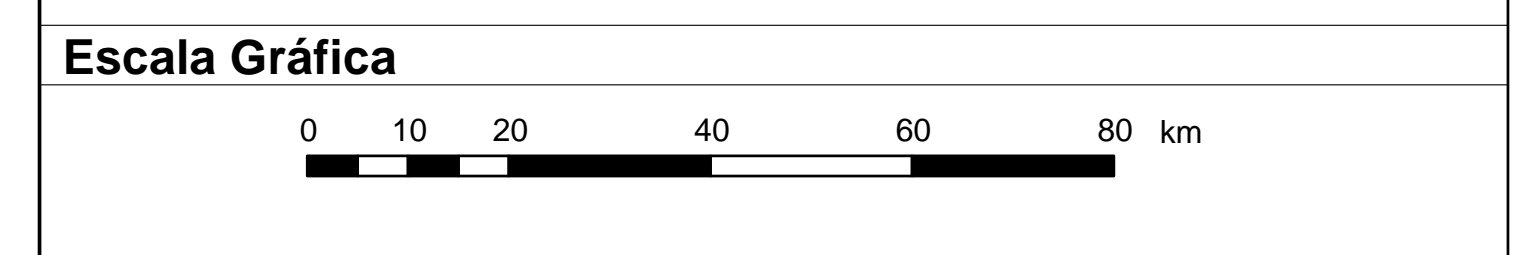


Legenda

- BLOCO BM-S-40
- FÁCIES SEDIMENTARES**
- Moderna
- Holocênica não retrabalhada
- Holocênica a moderna não retrabalhada
- Retrabalhada desde de o Holoceno até o Moderno
- DOMÍNIO TERRÍGENO (CaCO3 < 50%, definido em função de textura e/ou composição principal)**
- Lama de plataforma
- Lama fluvial
- Areia fluvial
- Areia de suprridor indeterminado
- DOMÍNIO CARBONÁTICO (CaCO3 > 50%, definido em função do componente principal da assembléia carbonática)**
- Recifes de algas
- Recifes de briozoários
- Areia e/ou cascalho de algas recifais
- Areia e/ou cascalho de briozoários recifais
- Areia e/ou cascalho de braquiópodos
- Areia e/ou cascalho de moluscos
- Areia e/ou cascalho de moluscos e briozoários recifais
- Areia e/ou cascalho de moluscos e cernípedes
- Areia e/ou cascalho de moluscos e foraminíferos planctônicos
- Areia e/ou cascalho de moluscos e foraminíferos bentônicos
- Areia de foraminíferos bentônicos
- OCEANO PROFUNDO**
- SEDIMENTAÇÃO - (Definida pelos processos principais, predominantemente pré-holocênicos)**
- Pelágica (vasas calcárias)
- Hemipelágica (vasas calcárias e terrígenos finos)
- Turbidítica
- Desmoronamento e deslizamento
- Erosão e deposição por correntes de fundo
- Erosão por correntes de fundo
- Perturbada por diapirismo
- Mascarada por afloramentos rochosos
- Bioconstrução calcária em ambiente nerítico

Fontes
 PROJETO REMAC. Margem Continental Sul - Mapa Faciológico dos Sedimentos Superficiais da Plataforma e da Sedimentação Quaternária no Oceano Profundo (escala 1:3.500.000).
 Rio de Janeiro: PETROBRAS, CENPES, 1979

Referências
 - Cartas Internacional ao Milionésimo, SF-23, SF-24, SG-23 (IBGE).



Desenvolvimento da Produção de Petróleo no Bloco BM-S-40, Áreas de Tiro e Sidon Bacia de Santos

MAPA BATIMÉTRICO / FACIOLÓGICO