








Convenções Cartográficas


-  Divisa interestadual
-  Batimetria (m)
-  Campo de Mexilhão
-  Gasoduto
-  Faixa Terrestre dos Dutos
-  Plataforma Fixa PMXL-1

Legenda Temática

Área de Pesca

-  São Sebastião

Colônias e Associações de Pescadores

-  Colônia de Pescadores Z-14 "Almirante Tamandaré"

Referências

Fonte: HABTEC  
Base: IBGE; BDEP.

Projeto

ATIVIDADE DE PRODUÇÃO DE GÁS E CONDENSADO  
NO CAMPO DE MEXILHÃO, BACIA DE SANTOS  
ESTUDO DE IMPACTO AMBIENTAL - EIA

Título

MAPA DAS ÁREAS DE PESCA - Município: SÃO SEBASTIÃO



Projeção Geográfica	Datum SAD-69	Escala 1:2.000.000	Data Fevereiro/2007	Número Mapa II.5.3-7	Autor Leonardo Dias Sílvia Pires	Revisão 01
------------------------	-----------------	-----------------------	------------------------	-------------------------	--	---------------