









Convenções Cartográficas

-  Divisa interestadual
-  Batimetria (m)
-  Campo de Mexilhão
-  Gasoduto
-  Faixa Terrestre dos Dutos
-  Plataforma Fixa PMXL-1

Legenda Temática

- Área de Pesca**
-  Santos
- Colônias e Associações de Pescadores**
-  Colônia de Pescadores Z-01 "José Bonifácio"



Referências  
 Fonte: HABTEC  
 Base: IBGE; BDEP.

Projeto  
 ATIVIDADE DE PRODUÇÃO DE GÁS E CONDENSADO  
 NO CAMPO DE MEXILHÃO, BACIA DE SANTOS  
 ESTUDO DE IMPACTO AMBIENTAL - EIA



Título  
 MAPA DAS ÁREAS DE PESCA - Município: SANTOS

Projeção Geográfica	Datum SAD-69	Escala 1:2.800.000	Data Fevereiro/2007	Número Mapa II.5.3-4	Autor Leonardo Dias Sílvia Pires	Revisão 01
------------------------	-----------------	-----------------------	------------------------	-------------------------	--	---------------