









Convenções Cartográficas

-  Divisa interestadual
-  Batimetria (m)
-  Campo de Mexilhão
-  Gasoduto
-  Faixa Terrestre dos Dutos
-  Plataforma Fixa PMXL-1

Legenda Temática

- Área de Pesca**
-  São Vicente
- Colônias e Associações de Pescadores**
-  Colônia de Pescadores Z-04 "André Rebouças"



Referências
 Fonte: HABTEC
 Base: IBGE; BDEP.

Projeto
 ATIVIDADE DE PRODUÇÃO DE GÁS E CONDENSADO
 NO CAMPO DE MEXILHÃO, BACIA DE SANTOS
 ESTUDO DE IMPACTO AMBIENTAL - EIA



Título
 MAPA DAS ÁREAS DE PESCA - Município: SÃO VICENTE

Projeção Geográfica	Datum SAD-69	Escala 1:2.200.000	Data Fevereiro/2007	Número Mapa II.5.3-3	Autor Leonardo Dias Sílvia Pires	Revisão 01
------------------------	-----------------	-----------------------	------------------------	-------------------------	--	---------------