





Convenções Cartográficas

-  Divisa interestadual
-  Batimetria (m)
-  Campo de Mexilhão
-  Gasoduto
-  Faixa Terrestre dos Dutos
-  Plataforma Fixa PMXL-1

Legenda Temática

- Área de Pesca**
-  Ubatuba
- Colônias e Associações de Pescadores**
-  Colônia de Pescadores Z-10 "Ministro Fernando Costa"

Referências Fonte: HABTEC
Base: IBGE; BDEP.

Projeto
**ATIVIDADE DE PRODUÇÃO DE GÁS E CONDENSADO
 NO CAMPO DE MEXILHÃO, BACIA DE SANTOS
 ESTUDO DE IMPACTO AMBIENTAL - EIA**

Título
MAPA DAS ÁREAS DE PESCA - Município: UBATUBA



Projeção Geográfica	Datum SAD-69	Escala 1:4.000.000	Data Fevereiro/2007	Número Mapa II.5.3-15	Autor Leonardo Dias Sílvia Pires	Revisão 01
------------------------	-----------------	-----------------------	------------------------	--------------------------	--	---------------