









**Convenções Cartográficas**

-  Divisa interestadual
-  Batimetria (m)
-  Campo de Mexilhão
-  Gasoduto
-  Faixa Terrestre dos Dutos
-  Plataforma Fixa PMXL-1

**Legenda Temática**

- Área de Pesca**
-  Iguape
- Colônias e Associações de Pescadores**
-  Colônia de Pescadores Z-07 Iguape

**Referências**  
 Fonte: HABTEC  
 Base: IBGE; BDEP.



**Projeto**  
 ATIVIDADE DE PRODUÇÃO DE GÁS E CONDENSADO  
 NO CAMPO DE MEXILHÃO, BACIA DE SANTOS  
 ESTUDO DE IMPACTO AMBIENTAL - EIA



**Título**  
 MAPA DAS ÁREAS DE PESCA - Município: IGUAPE

Projeção Geográfica	Datum SAD-69	Escala 1:2.800.000	Data Fevereiro/2007	Número Mapa II.5.3-11	Autor Leonardo Dias Sílvia Pires	Revisão 01
------------------------	-----------------	-----------------------	------------------------	--------------------------	--	---------------