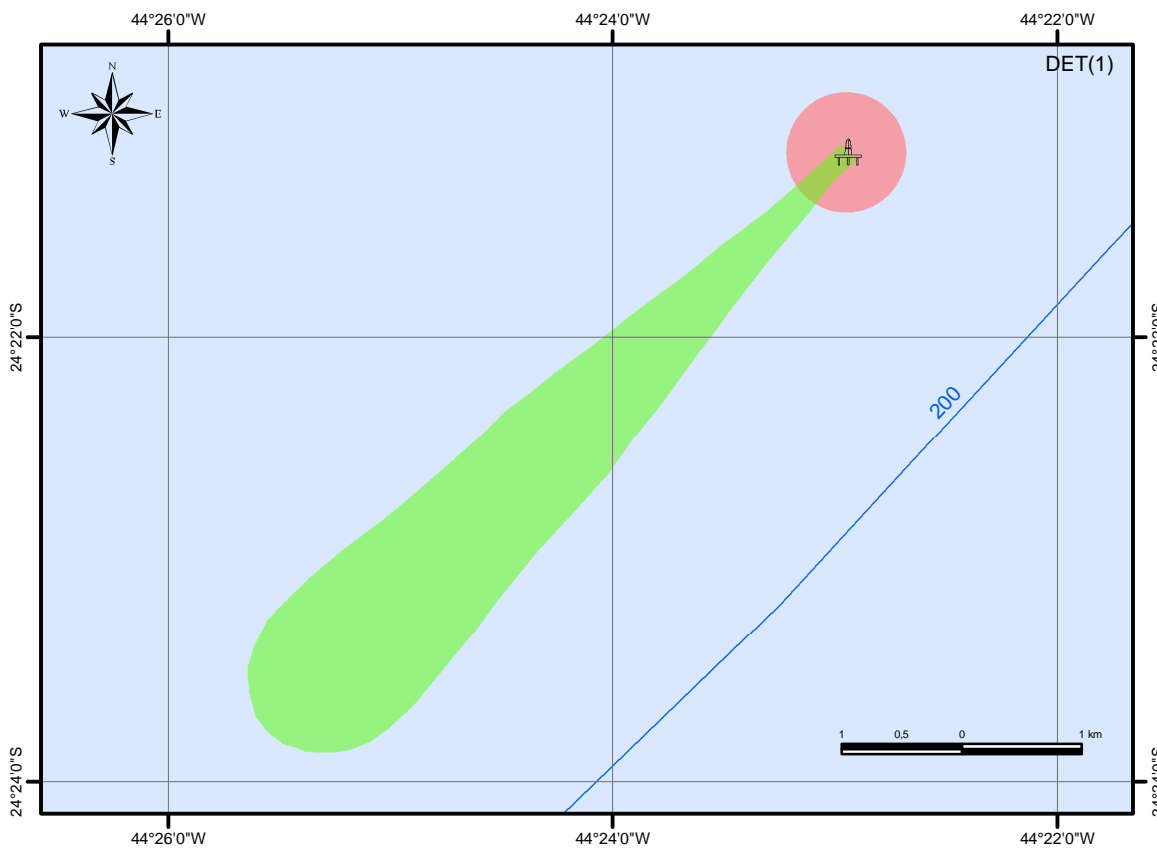
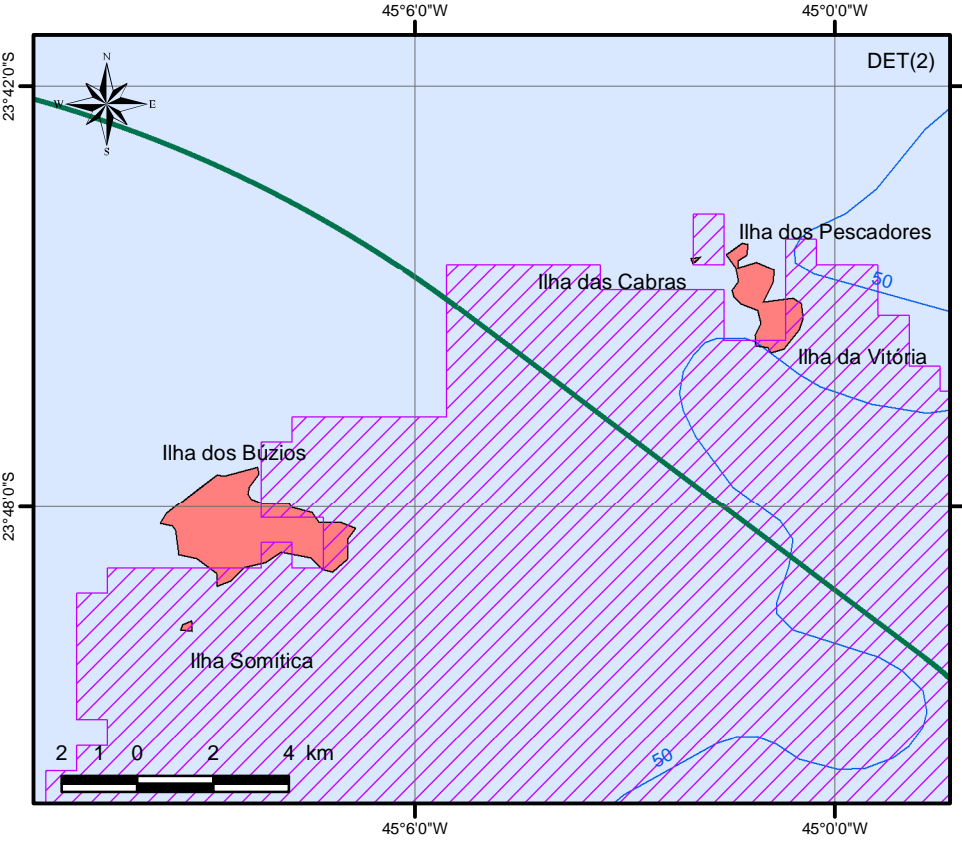


Zona de Segurança da PMXL-1 e Região Afetada Pelo Descarte do Fluido de Preenchimento do Gasoduto



Ilhas Costeiras Potencialmente Afetadas por Derramamento de Condensado (Probabilidade > 10%)



Mapa de Localização

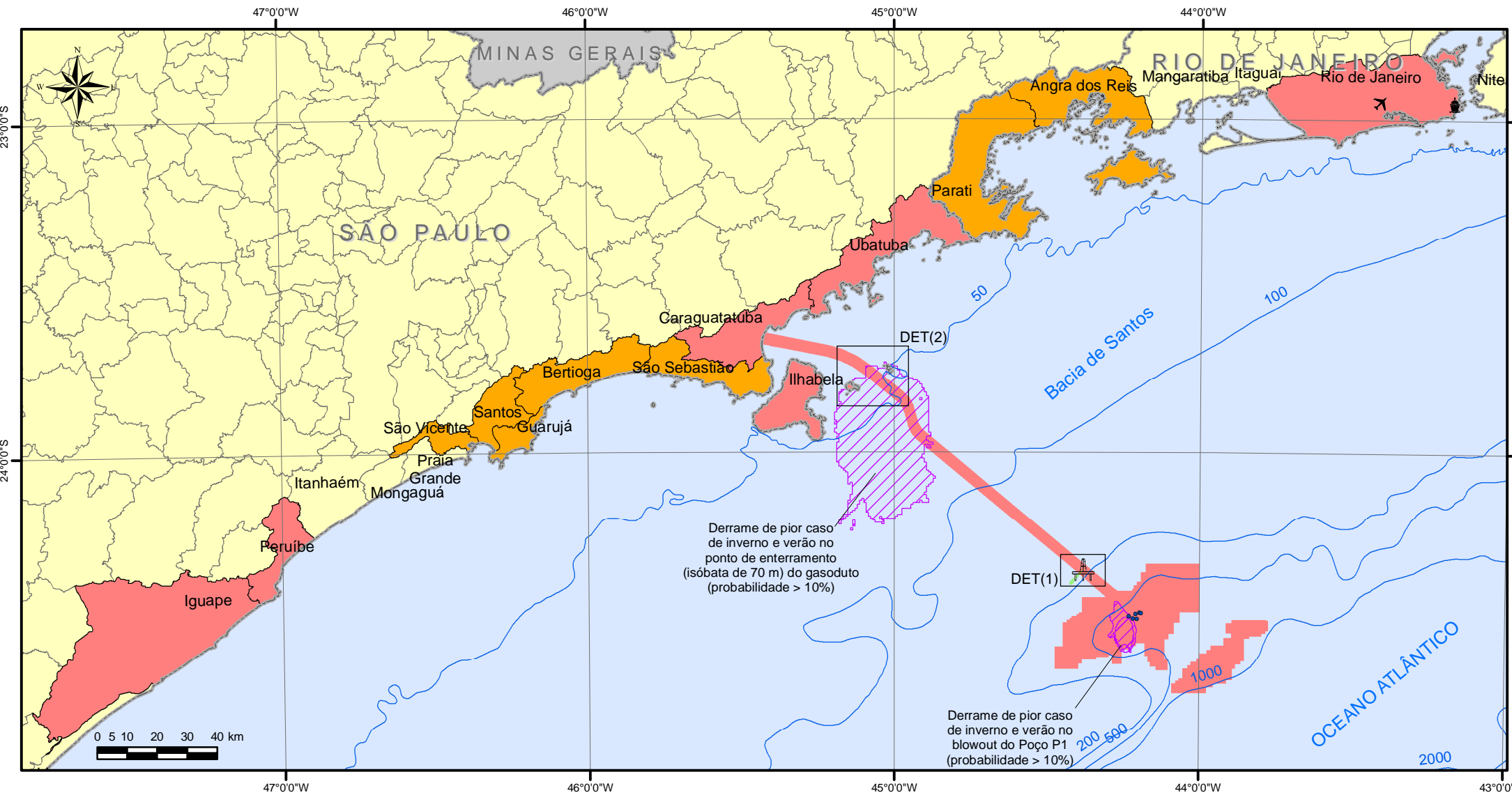


Convenções Cartográficas

- |  |                       |  |                          |
|--|-----------------------|--|--------------------------|
|  | Limite intermunicipal |  | Plataforma fixa PMXL-1   |
|  | Divisa interestadual  |  | Poços                    |
|  | Batimetria (m)        |  | Multipostos              |
|  |                       |  | Aeroporto de Jacarepaguá |

Legenda Temática

- Gasoduto
- Faixa Terrestre dos Dutos
- Área de Influência Direta (AID)
- Área afetada pelo descarte de fluido de preenchimento do gasoduto (AID)
- Área de Influência Indireta (AII)
- Área potencialmente afetada - Pior Caso de derramamento de condensado (AII)



Referências IBGE; BDEP; PETROBRAS.



Projeto ATIVIDADE DE PRODUÇÃO DE GÁS E CONDENSADO NO CAMPO DE MEXILHÃO, BACIA DE SANTOS RELATÓRIO DE IMPACTO AMBIENTAL - RIMA

Título MAPA DAS ÁREAS DE INFLUÊNCIA

Projeção Geográfica	Datum SAD-69	Escala Gráfica
---------------------	--------------	----------------

Data Fevereiro/2007	Número Figura 06	Autor Leonardo Dias Sílvia Pires	Revisão 02
---------------------	------------------	----------------------------------	------------