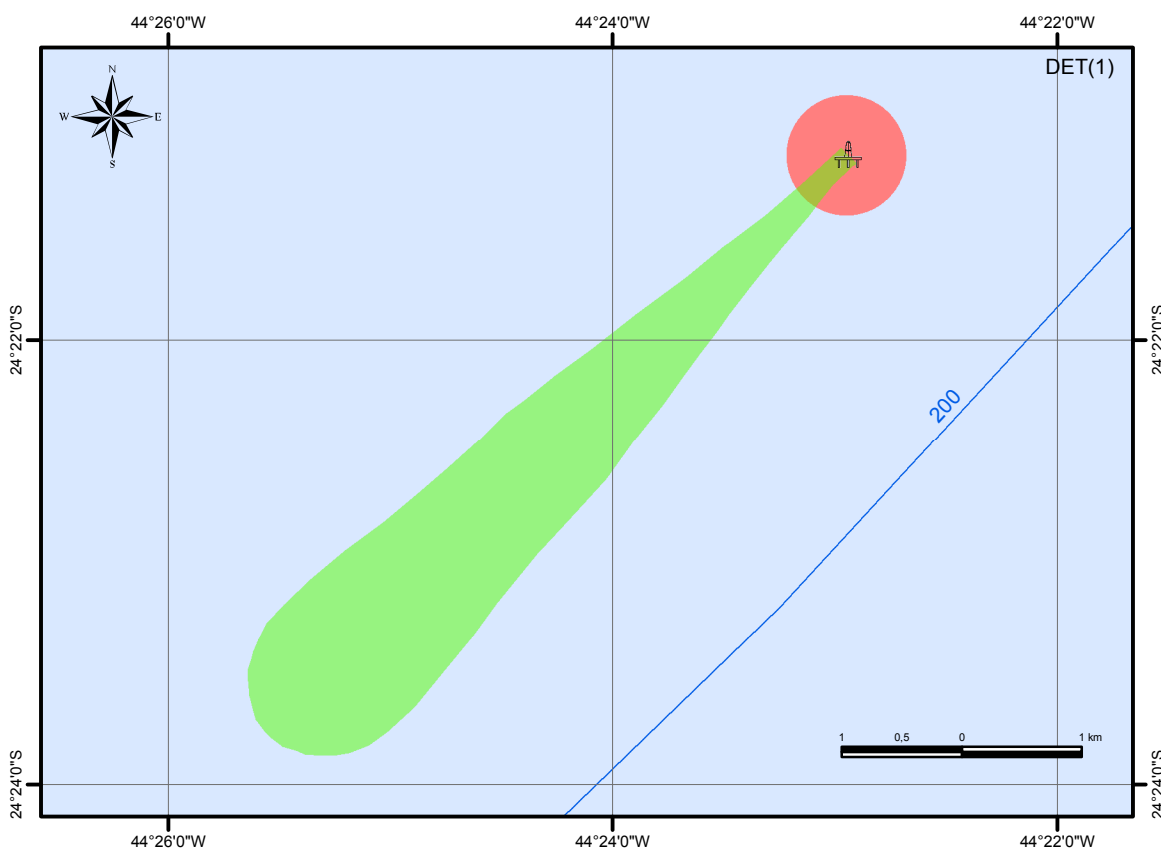
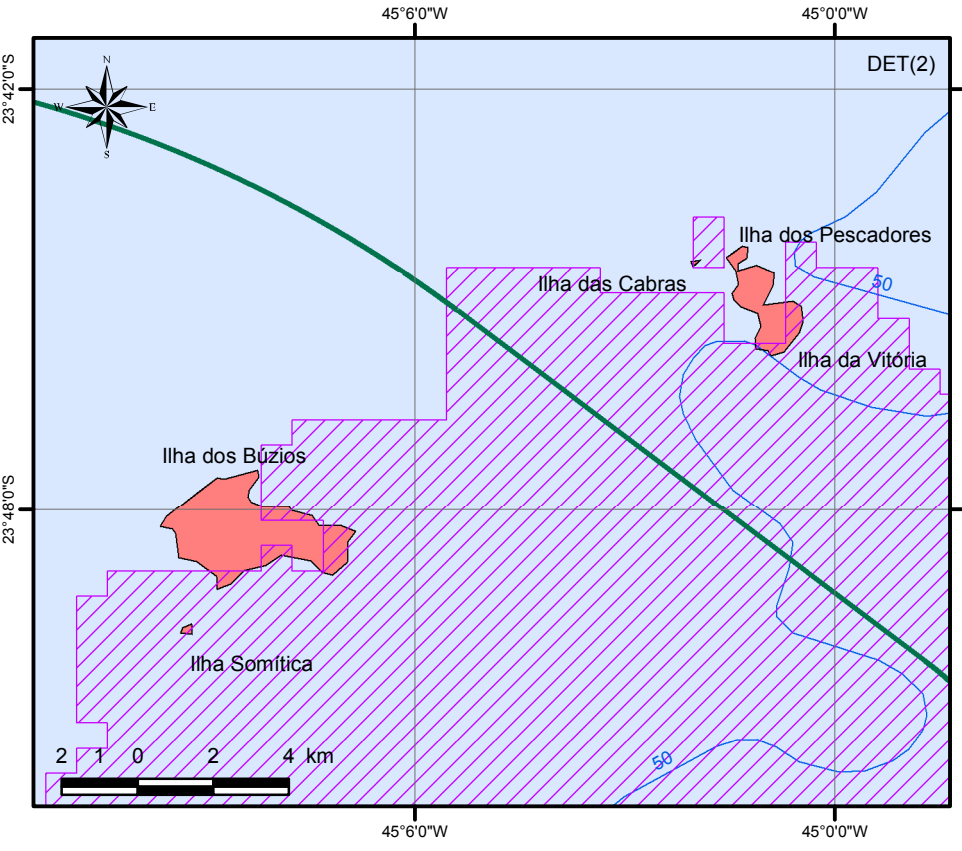


Zona de Segurança da PMXL-1 e Região Afetada Pelo Descarte do Fluido de Preenchimento do Gasoduto

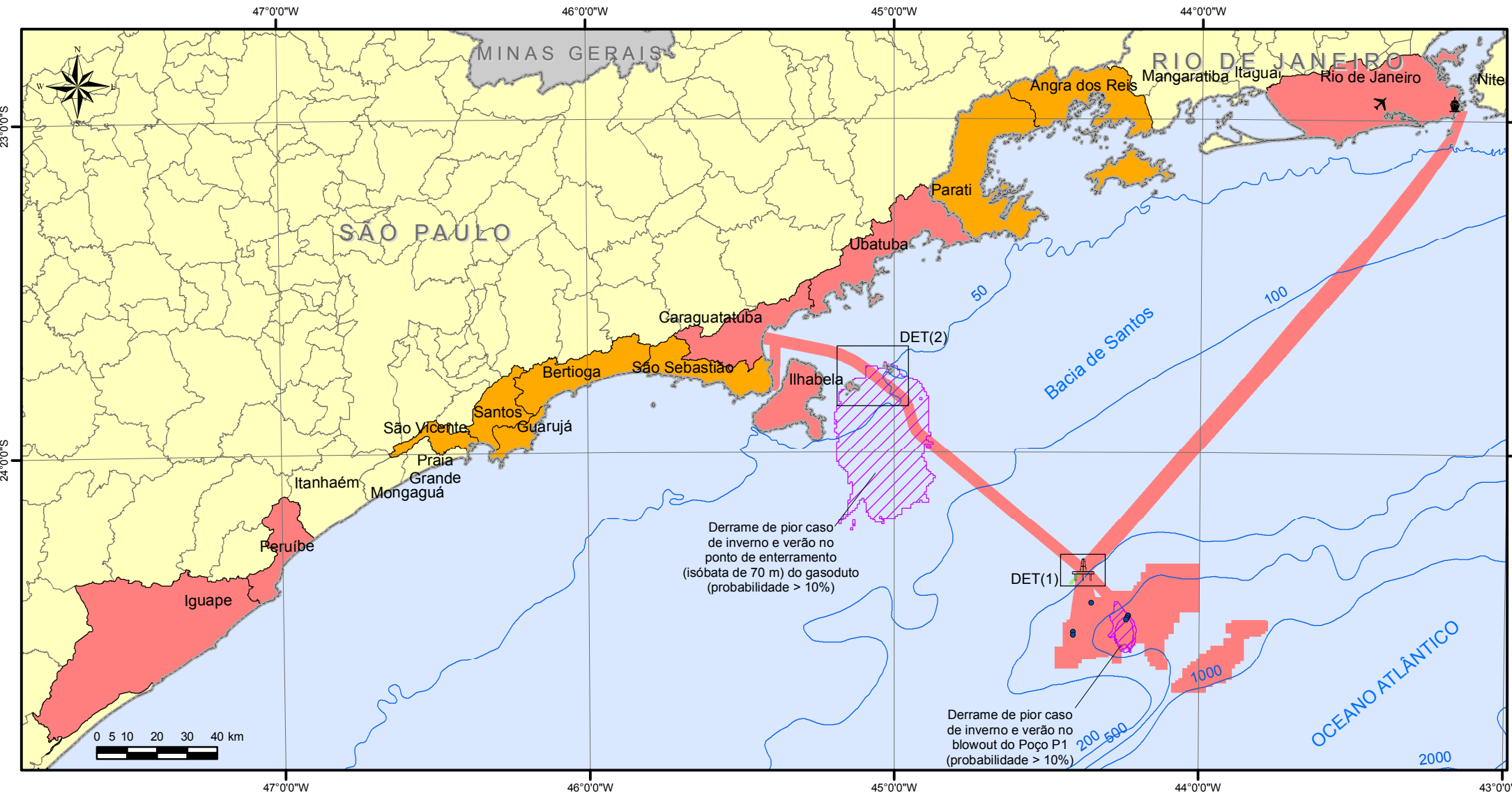


Ilhas Costeiras Potencialmente Afetadas por Derramamento de Condensado (Probabilidade > 10%)



- Convenções Cartográficas
- Limite intermunicipal
 - Divisa interestadual
 - Batimetria (m)
 - Plataforma fixa PMXL-1
 - Poços
 - Multiportos
 - Aeroporto de Jacarepaguá

- Legenda Temática
- Gasoduto
 - Duto de Condensado
 - Faixa Terrestre dos Dutos
 - Área de Influência Direta (AID)
 - Área de Influência Indireta (AII)
 - Área afetada pelo descarte de fluido de preenchimento do gasoduto (AID)
 - Área potencialmente afetada - Pior Caso de derramamento de condensado (AII)



Referências IBGE; BDEP; PETROBRAS.



Projeto ATIVIDADE DE PRODUÇÃO DE GÁS E CONDENSADO NO CAMPO DE MEXILHÃO, BACIA DE SANTOS RELATÓRIO DE IMPACTO AMBIENTAL - RIMA

Título MAPA DAS ÁREAS DE INFLUÊNCIA

Projeção Geográfica Datum SAD-69 Escala Gráfica

Data Abril/2006 Número Figura 06 Autor Janine Torres Leonardo Dias Revisão Rev 0