










Convenções Cartográficas

-  Divisa interestadual
-  Batimetria (m)
-  Campo de Mexilhão
-  Gasoduto
-  Duto de Condensado
-  Faixa Terrestre dos Dutos
-  Plataforma Fixa PMXL-1

Legenda Temática

- Área de Pesca**
-  Guarujá
- Colônias e Associações de Pescadores**
-  Colônia de Pescadores Z-03 "Floriano Peixoto"



Referências Fonte: HABTEC
Base: IBGE; BDEP.

Projeto ATIVIDADE DE PRODUÇÃO DE GÁS E CONDENSADO
NO CAMPO DE MEXILHÃO, BACIA DE SANTOS
ESTUDO DE IMPACTO AMBIENTAL - EIA



Título MAPA DAS ÁREAS DE PESCA - Município: GUARUJÁ

Projeção Geográfica	Datum SAD-69	Escala 1:2.000.000	Data Abril/2006	Número Mapa II.5.3-5	Autor Janine Torres Leonardo Dias	Revisão Rev 0
------------------------	-----------------	-----------------------	--------------------	-------------------------	---	------------------