










Convenções Cartográficas

-  Divisa interestadual
-  Batimetria (m)
-  Campo de Mexilhão
-  Gasoduto
-  Duto de Condensado
-  Faixa Terrestre dos Dutos
-  Plataforma Fixa PMXL-1

Legenda Temática

- Área de Pesca**
-  Peruíbe
- Colônias e Associações de Pescadores**
-  Colônia de Pescadores Z-05 "Júlio Conceição"

Referências  
 Fonte: HABTEC  
 Base: IBGE; BDEP.



Projeto  
 ATIVIDADE DE PRODUÇÃO DE GÁS E CONDENSADO  
 NO CAMPO DE MEXILHÃO, BACIA DE SANTOS  
 ESTUDO DE IMPACTO AMBIENTAL - EIA



Título  
 MAPA DAS ÁREAS DE PESCA - Município: PERUIBE

Projeção Geográfica	Datum SAD-69	Escala 1:2.800.000	Data Abril/2006	Número Mapa II.5.3-12	Autor Janine Torres Leonardo Dias	Revisão Rev 0
------------------------	-----------------	-----------------------	--------------------	--------------------------	---	------------------