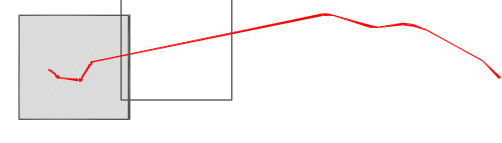








Articulação



PROJETO ANEXO DA TRANSMISSÃO DE METANO
 DATA VERTICAL: 18/03/2007
 DATA HORIZONTAL: 18/03/2007
 FUSO 22: MC - 457

Legenda:

-  Diretriz do Gasoduto
-  Linha de Transmissão
-  Válvula

PROBABILIDADE DE LETALIDADE	FAIXA (m)	REPRESENTAÇÃO GRÁFICA
1% (UVCE - 0,1 bar)	579,20	
50% (FIREBALL - 38,05 KW/m ²)	335,55	
99% (FIREBALL - 75,22 KW/m ²)	226,21	



PETROBRAS - Petróleo Brasileiro S.A.
TRECHO TERRESTRE DO GASODUTO PRAIA UTGCA
 ESTUDO DE ANÁLISE DE RISCO - EAR

MAPEAMENTO DE VULNERABILIDADE

Hipóteses: 2B1/2A.
 Bairro Jardim Britania - Km 0+500
 Bairro Pontal Santa Maria - Km 0+500 até 1+500
 Município de Caraguatatuba

Escala: 1:6.000 DEZEMBRO/2007 01

