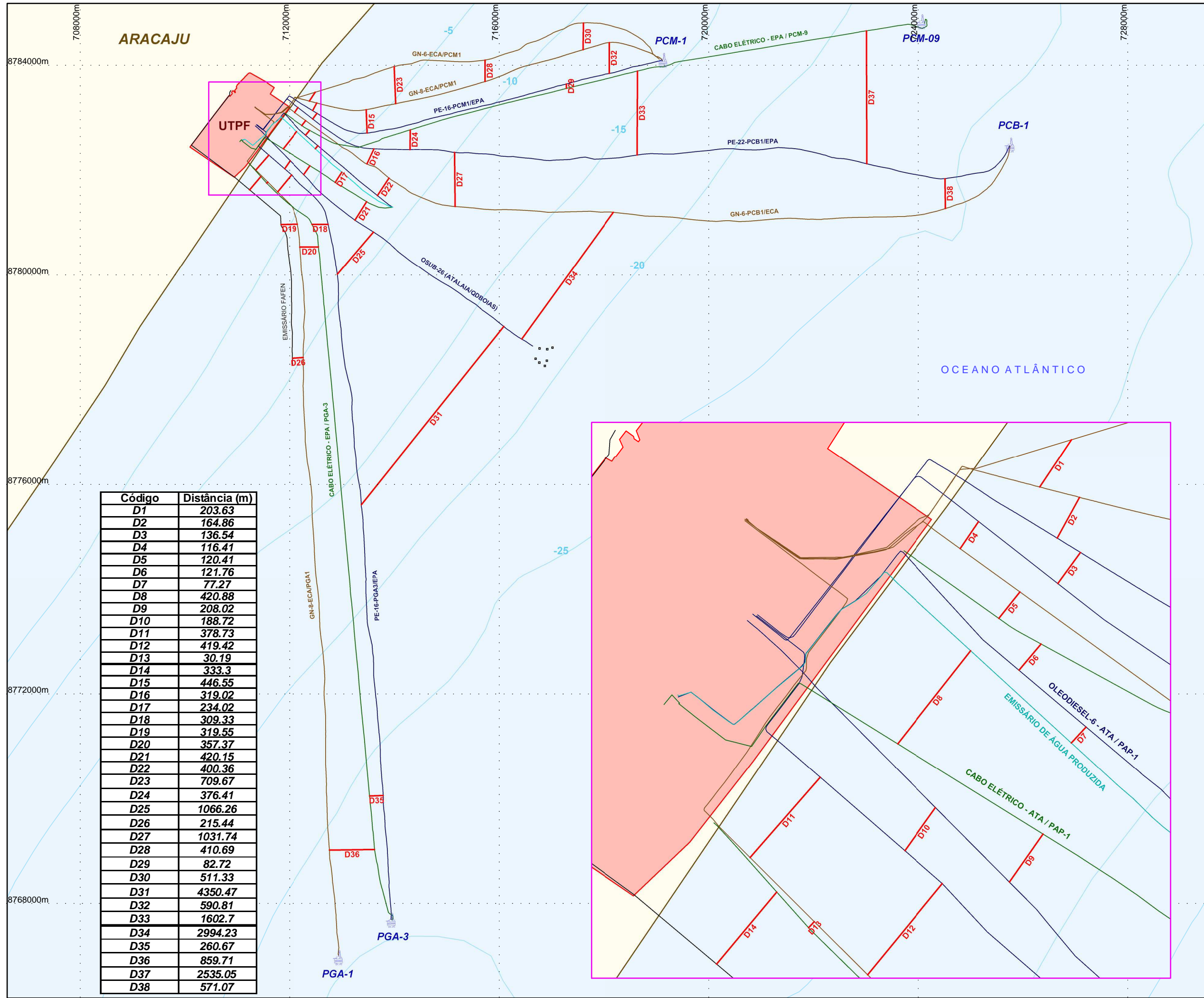

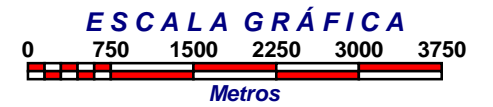


MAPA DO DISTANCIAMENTO DOS DUTOS



LEGENDA

- Oleoduto
- Gasoduto
- Aqueduto
- Cabo Elétrico
- Emissário
- Plataformas
- Instalações da Petrobras
- Quadro de Bóias
- Batimetria
- Limite Municipal



SISTEMA DE PROJEÇÃO : UTM

DATUM : ARATU - SEAL

MC : -39°W

DATA: SETEMBRO/2010

Fonte: GISSEAL, 2010.

Executado por:



ESTE DOCUMENTO É DE PROPRIEDADE DA PETRÓLEO BRASILEIRO S.A. - PETROBRAS. E NÃO PODE SER REPRODUZIDO OU USADO PARA QUALQUER FINALIDADE DIFERENTE DAQUELA PARA A QUAL ESTÁ SENDO FORNECIDO.

Código	Distância (m)
D1	203.63
D2	164.86
D3	136.54
D4	116.41
D5	120.41
D6	121.76
D7	77.27
D8	420.88
D9	208.02
D10	188.72
D11	378.73
D12	419.42
D13	30.19
D14	333.3
D15	446.55
D16	319.02
D17	234.02
D18	309.33
D19	319.55
D20	357.37
D21	420.15
D22	400.36
D23	709.67
D24	376.41
D25	1066.26
D26	215.44
D27	1031.74
D28	410.69
D29	82.72
D30	511.33
D31	4350.47
D32	590.81
D33	1602.7
D34	2994.23
D35	260.67
D36	859.71
D37	2535.05
D38	571.07