








Legenda	Legenda Temática
 Divisa interestadual  Batimetria (m)  Bloco da OGX	<p>Área de Pesca</p>  São João da Barra
	<p>Colônias e Associações de Pescadores</p>  Colônia de Pescadores Z-02

	Referências Fonte: HABTEC. Base: IBGE; BDEP.
	Projeto TESTE DE LONGA DURAÇÃO E DESENVOLVIMENTO DA PRODUÇÃO DE WAIMEA, NO BLOCO BM-C-41 - BACIA DE CAMPOS ESTUDO DE IMPACTO AMBIENTAL - EIA
Título ÁREA DE PESCA DA FROTA DE SÃO JOÃO DA BARRA	

Projeção Geográfica	Datum SAD-69	Escala 1:2.000.000	Data Março, 2011	Número Mapa 5.3.1-7	Autor Leonardo Dias Celso Dias	Revisão 02
-------------------------------	------------------------	------------------------------	----------------------------	-------------------------------	---	----------------------