










Legenda	Legenda Temática
<ul style="list-style-type: none"> <li> Divisa interestadual</li> <li> Batimetria (m)</li> <li> Bloco da OGX</li> </ul>	<p><b>Área de Pesca</b></p> <ul style="list-style-type: none"> <li> Armação dos Búzios</li> </ul> <p><b>Colônias e Associações de Pescadores</b></p> <ul style="list-style-type: none"> <li> Associação dos Pescadores da Praia de Manguinhos</li> <li> Associação de Maricultores de Armação dos Búzios - AMAB</li> <li> Colônia de Pescadores Z-23 de Armação dos Búzios</li> </ul>

	<b>Referências</b> Fonte: HABTEC. Base: IBGE; BDEP.
	<b>Projeto</b> TESTE DE LONGA DURAÇÃO E DESENVOLVIMENTO DA PRODUÇÃO DE WAIMEA, NO BLOCO BM-C-41 - BACIA DE CAMPOS ESTUDO DE IMPACTO AMBIENTAL - EIA
	<b>Título</b> ÁREA DE PESCA DA FROTA DE ARMAÇÃO DOS BÚZIOS

Projeção Geográfica	Datum SAD-69	Escala 1:2.300.000	Data Março, 2011	Número Mapa 5.3.1-5	Autor Leonardo Dias Celso Dias	Revisão 02
---------------------	--------------	--------------------	------------------	---------------------	-----------------------------------	------------