









|  |              |  |                  |                 |                                |            |  |
|--|--------------|--|------------------|-----------------|--------------------------------|------------|--|
| Legenda  |              | Legenda Temática   |                  |                 |                                |            |  |
|  Divisa interestadual<br> Batimetria (m)<br> Bloco da OGX |              | <b>Área de Pesca</b><br> Itapemirim<br><br><b>Colônias e Associações de Pescadores</b><br> APEDI - Associação de Pescadores e Armadores do Distrito de Itaipava<br> Colônia de Pescadores Z-10 |                  |                 |                                |            |  |
|   |              | <b>Referências</b> Fonte: HABTEC<br>Base: IBGE; BDEP.  |                  |                 |                                |            |  |
|   |              | <b>Projeto</b> TESTE DE LONGA DURAÇÃO E DESENVOLVIMENTO DA PRODUÇÃO DE WAIMEA, NO BLOCO BM-C-41 - BACIA DE CAMPOS<br>ESTUDO DE IMPACTO AMBIENTAL - EIA   |                  |                 |                                |            |  |
| <b>Título</b>  |              | MAPA DE ÁREA DE PESCA - Município: ITAPEMIRIM  |                  |                 |                                |            |  |
| Projeção Geográfica  | Datum SAD-69 | Escala 1:2.000.000   | Data Março, 2011 | Número Mapa 4-3 | Autor Leonardo Dias Celso Dias | Revisão 02 |  |