









Legenda		Legenda Temática					
 Divisa interestadual  Batimetria (m)  Bloco da OGX		Área de Pesca - São Francisco de Itabapoana  São Francisco de Itabapoana Colônias e Associações de Pescadores  Colônia de Pescadores Z-01  Associação de Pescadores de Barra de Itabapoana					
		Referências Fonte: HABTEC. Base: IBGE; BDEP.					
		Projeto TESTE DE LONGA DURAÇÃO E DESENVOLVIMENTO DA PRODUÇÃO DE WAIMEA, NO BLOCO BM-C-41 - BACIA DE CAMPOS ESTUDO DE IMPACTO AMBIENTAL - EIA					
Título		MAPA DA ÁREA DE PESCA - Município: SÃO FRANCISCO DE ITABAPOANA					
Projeção Geográfica	Datum SAD-69	Escala 1:2.000.000	Data Março, 2011	Número Mapa 4-4	Autor Leonardo Dias Celso Dias	Revisão 02	