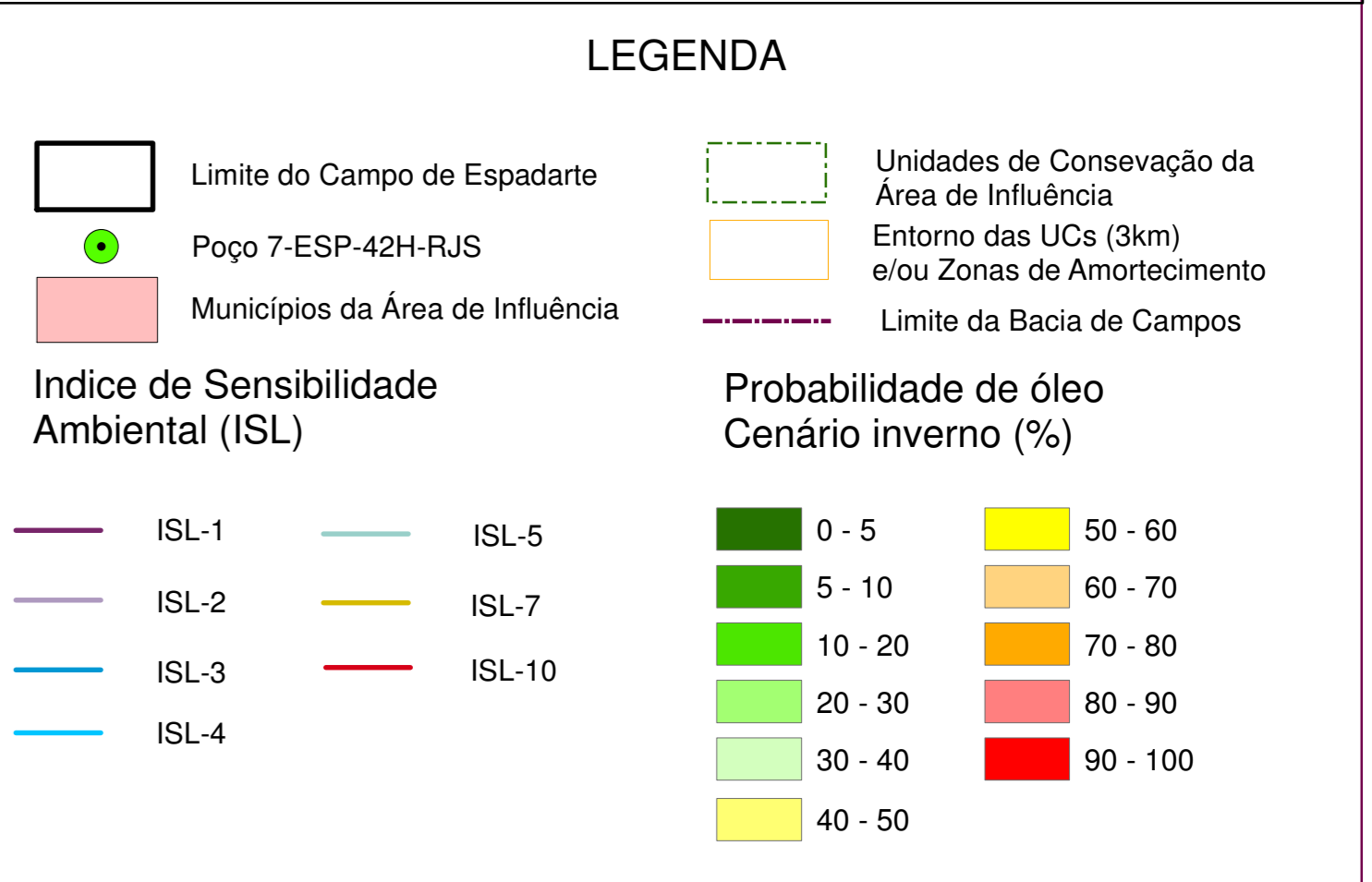
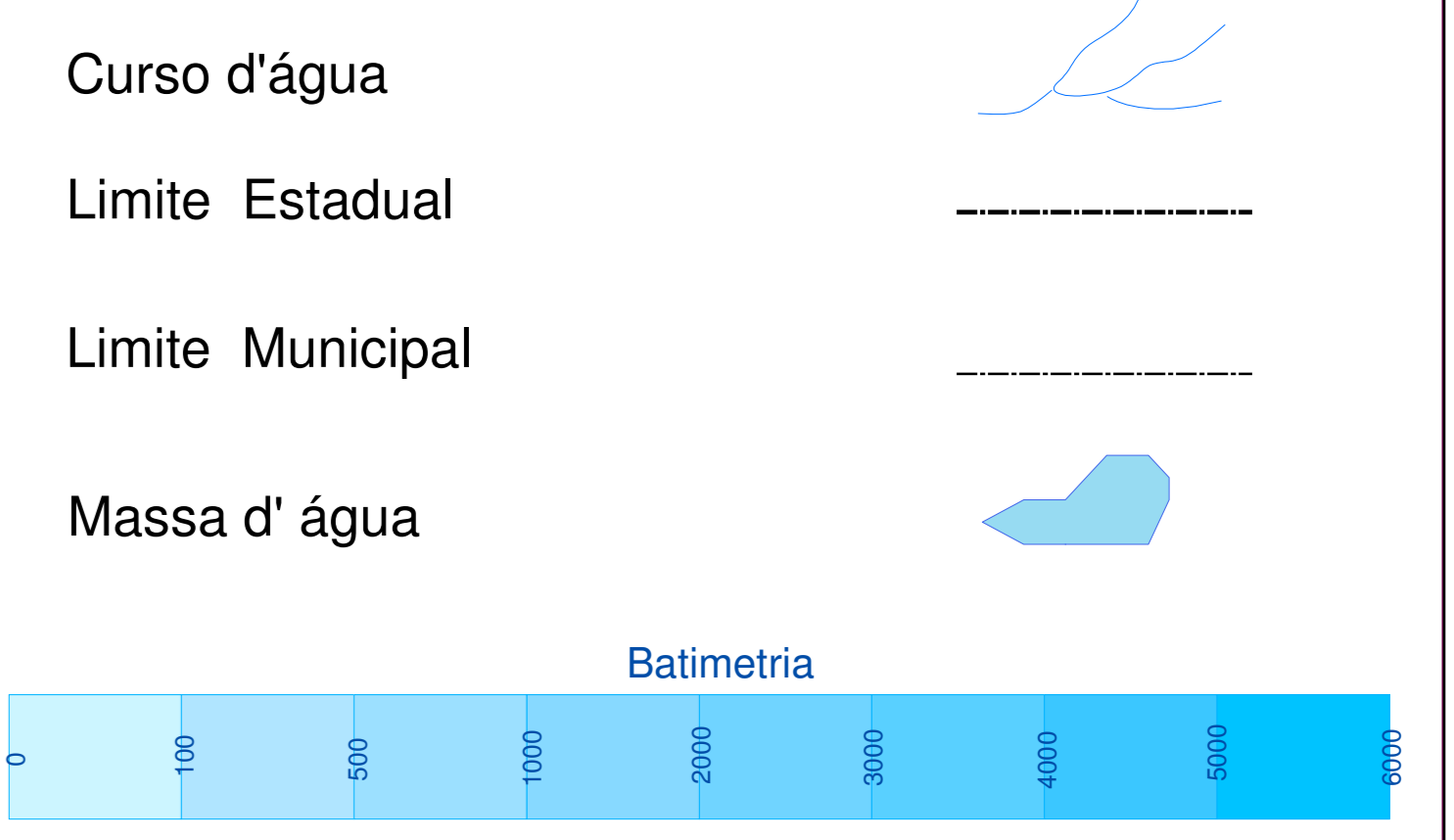


CONVENÇÃO CARTOGRÁFICA

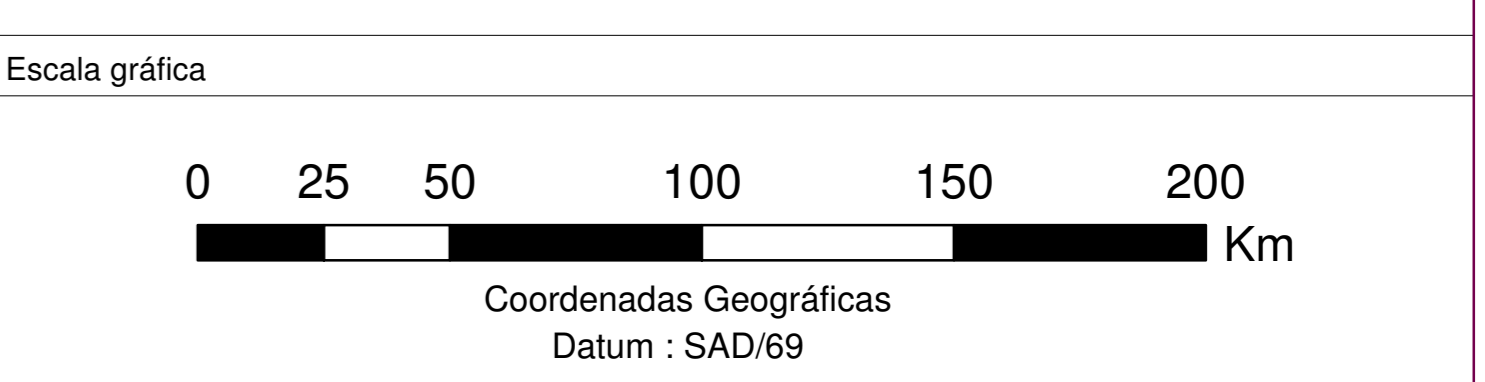


- Recursos Socioeconômico
- Aeroporto
 - Heliponto
 - Camping
 - Casas Residenciais / Veraneio
 - Colônias / Associação de Pescadores
 - Hotel / Resort
 - Pesca Artesanal
 - Pesca Industrial
 - Pesca Recreativa
 - Terminal de Desembarque de Pescado
 - Aquicultura
 - Plataformas
 - Portos
 - Reserva Indígena / Quilombolas
 - Sítio Arqueológico
 - Terminal de Desembarque de Pescado
 - Unidade de Conservação Marinha
 - Unidades de Conservação Terrestre
 - Área de Mergulho
 - Indústria Pesqueira
 - Indústria de Petróleo
 - Marina
 - APA
 - APA Marinha
 - Praia

- Recursos Biológicos
- Aves Aquáticas Continentais
 - Aves Marinhas Costeiras
 - Aves Marinhas Pelágicas
 - Mergulhões e Biguás
 - Baleia
 - Estruturas Coralíneas
 - Golfinhos
 - Peixes
 - Camarões
 - Carangueijos
 - Cefalópodes
 - Cnidária
 - Equinoderma
 - Gastrópodes
 - Golfinho
 - Lagostas
 - Moluscos Bivalves
 - Plâncton
 - Bancos de Algas e Plantas Aquáticas
 - Berçário
 - Sítio de Nidificação
 - Tartarugas Marinhas
 - Tartaruga Marinha
 - Área de Migração das Baleias Jubarte e Franca
 - Área de Migração de Tartarugas Marinhas
 - Área de Nidificação de Aves Marinhas

Referências

- Cartas Internacional ao Milionésimo, SE-23, SE-24, SF-23 e SF-24 (IBGE).



EIA/RIMA Para o Teste de Longa Duração (TLD) na área do poço 3-ESP-22D-RJS, na concessão de Espadarte, Bacia de Campos

MAPA DE SENSIBILIDADE AMBIENTAL E ORGANISMOS MARINHOS - CENÁRIO PROBABILÍSTICO INVERNO

Escala: 1:1.000.000
Data: Julho/2011
Mapa : II.5.4-1