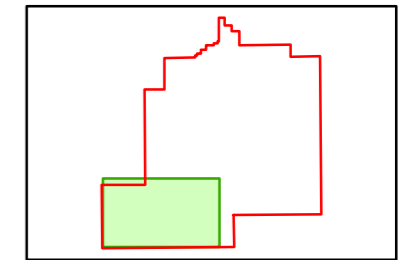





Localização da área








LEGENDA

Unidades Fisiográficas

-  Elevação Submarina
-  Cânion Submarino
-  Vertente

Estruturas

-  Poço
-  Âncora
-  Cabos de ancoragem
-  Linhas de duto
-  FPSO



Execução



Cliente



EIA/RIMA Para o Teste de Longa Duração (TLD) na área do poço 3-ESP-22D-RJS, na concessão de Espadarte, Bacia de Campos

MAPA FIOGRAFICO LOCAL

Escala: 1:50.000

Data: Julho/2011

Mapa : II.5.1-2