







Fonte: PETROBRAS / HABTEC

LEGENDA

- | | | | |
|--------------------|---|----------------------------|---|
| Linhas de Produção |  | Cabeça de Poço de Produção |  |
| Linhas de Injeção |  | Cabeça de Poço de Injeção |  |
| Gasoduto |  | | |
| Oleoduto |  | | |

ZONA 1 - região dos poços, dutos de escoamento de óleo e gás e estruturas submarinas, no assoalho oceânico;

ZONA 2 - unidade de produção (SS) e coluna d' água;

ZONA 3 - trajeto entre unidade de produção e a base de apoio terrestre;

ZONA 4 - base de apoio terrestre.



Petróleo Brasileiro S.A.
BACIA DE CAMPOS - CAMPO DE RONCADOR
RELATÓRIO DE AVALIAÇÃO AMBIENTAL - RAA

**ESQUEMATIZAÇÃO DAS ZONAS DE ATIVIDADE
DESTE EMPREENDIMENTO**

DATA	NÚMERO DO DESENHO	CAD	REVISÃO
OUTUBRO, 2003	Figura 4-1	Leonardo Dias	R0