




COORDENADAS DOS VERTICES DO POLIGONO DE CONCESSÃO DO CAMPO DE RONCADOR - DATUM ARATU

Vértice	Latitude	Longitude
1	21:50:09,375 S	39:47:20,625 W
2	21:53:07,500 S	39:47:20,625 W
3	21:53:07,500 S	39:47:11,250 W
4	21:54:22,500 S	39:47:11,250 W
5	21:54:22,500 S	39:47:01,875 W
6	21:55:37,500 S	39:47:01,875 W
7	21:55:37,500 S	39:50:46,875 W
8	21:56:05,625 S	39:50:46,875 W
9	21:56:05,625 S	39:51:24,375 W
10	21:57:48,750 S	39:51:24,375 W
11	21:57:48,750 S	39:51:15,000 W
12	21:58:26,250 S	39:51:15,000 W
13	21:58:26,250 S	39:53:26,250 W
14	21:58:52,500 S	39:53:26,250 W
15	21:58:52,500 S	39:56:05,625 W
16	22:00:09,375 S	39:56:05,625 W
17	22:00:09,375 S	39:48:15,000 W
18	22:01:05,625 S	39:48:15,000 W
19	22:01:05,625 S	39:41:05,625 W
20	22:00:09,375 S	39:41:05,625 W
21	22:00:09,375 S	39:37:20,625 W
22	21:52:39,375 S	39:37:20,625 W
23	21:52:39,375 S	39:41:05,625 W
24	21:50:09,375 S	39:41:05,625 W

**LEGENDA:**

-  POLÍGONOS DE CONCESSÃO EM EXPLORAÇÃO PELA PETROBRAS (BACIA DE CAMPOS)
-  POLÍGONOS DE CONCESSÃO (A ENTRAR EM PRODUÇÃO)
-  VERTICES DO POLIGONOS DE CONCESSÃO DE RONCADOR

REV.	EMISSÃO	DESCRIÇÃO	FEV03	CELSO	APPROV.
0					

ESTE DOCUMENTO É DE PROPRIEDADE DA PETROBRAS BRÁSILEIRO S.A. E NÃO PODE SER REPRODUZIDO OU USADO PARA QUALQUER FINALIDADE DIFERENTE DAQUELA PARA A QUAL ESTA SENDO FORNECIDO

**PETROBRAS** PETRÓLEO BRASILEIRO S.A.  
PETROBRAS

CLIENTE OU USUÁRIO: E&P/UN-RIO

EMPREENHIMENTO OU PROGRAMA: DESENVOLVIMENTO DO CAMPO DE RONCADOR FASE 2

ÁREA OU UNIDADE: CAMPO DE RONCADOR

TÍTULO: LOCALIZAÇÃO DA PLATAFORMA P-52

PROJ.	C.NORONHA	DES.	C.NORONHA	VERIF.	MURILO	APPROV.	FLÁVIO
ESCALA	1:15000						
DATA	FEV03	NÚMERO					

Figura 1