




Fonte: PETROBRAS / HABTEC

**LEGENDA**

- |                    |   |                            |   |
|--------------------|---|----------------------------|---|
| Linhas de Produção | — | Cabeça de Poço de Produção |  |
| Linhas de Injeção  | — | Cabeça de Poço de Injeção  |  |
| Gasoduto           | — | Fundação do RHAS           |  |
| Oleoduto           | — |                            |   |

ZONA 1 - região dos poços, dutos de escoamento de óleo e gás, estruturas submarinas e região afetada pela perfuração da fundação do RHAS no assoalho oceânico;

ZONA 2 - unidade de produção (SS) e coluna d' água;

ZONA 3 - trajeto entre unidade de produção e a base de apoio terrestre;

ZONA 4 - base de apoio terrestre.



Petróleo Brasileiro S.A.  
BACIA DE CAMPOS - CAMPO DE RONCADOR  
RELATÓRIO DE AVALIAÇÃO AMBIENTAL - RAA  
INFORMAÇÕES COMPLEMENTARES

**ESQUEMATIZAÇÃO DAS ZONAS DE ATIVIDADE  
DESTE EMPREENDIMENTO**

DATA	NÚMERO DO DESENHO	CAD	REVISÃO
NOVEMBRO, 2005	Figura 4-1	Janine Torres Leonardo Dias	R1