
















**Legenda:**

- Porto 
- Aeroporto 
- Heliporto 
- Sede municipal 
- Limite intermunicipal 
- Limite interestadual 
- Curso d'água 
- Espelho d'água 
- Aglomerções Urbanas 
- Área de Influência Indireta (Meio Socioeconômico) 
- Localização do empreendimento 

Fonte: Modificado de: Ximenez & Falcão (2000); PETROBRAS (1993); Embrapa Monitoramento por Satélite; CPRM-RJ;

 			
Petróleo Brasileiro S.A. BACIA DE CAMPOS - SISTEMA DE REBOMBEIO E ESCOAMENTO ESTUDO DE IMPACTO AMBIENTAL - EIA			
<b>LOCALIZAÇÃO DAS PRINCIPAIS AGLOMERAÇÕES URBANAS</b>			
DATA AGOSTO, 2005	NÚMERO DO DESENHO Figura II.6.3-7	CAD Janine Torres Leonardo Dias	REVISÃO R0