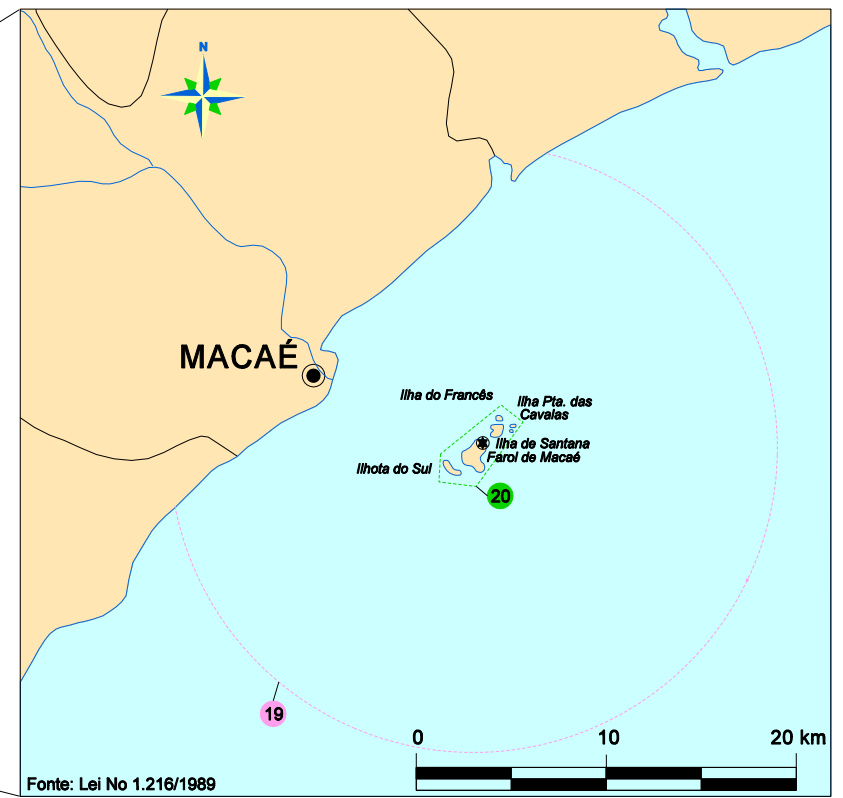
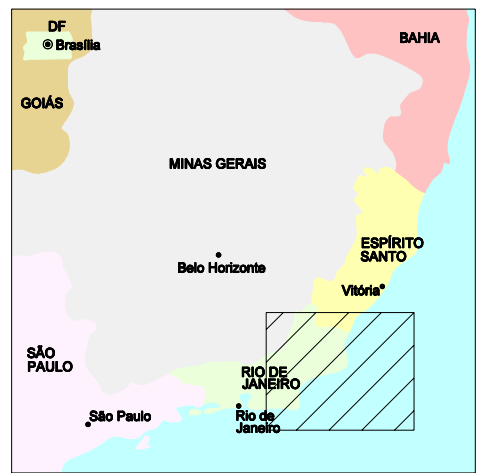


Fonte: Mapa rodoviário do DER-RJ



Fonte: Lei No 1.216/1989



MAPA DE LOCALIZAÇÃO

LEGENDA

- Espelho d'água
- Rios
- Curva Batimétrica (m)
- Limite interestadual
- Limite Intermunicipal
- Sede municipal

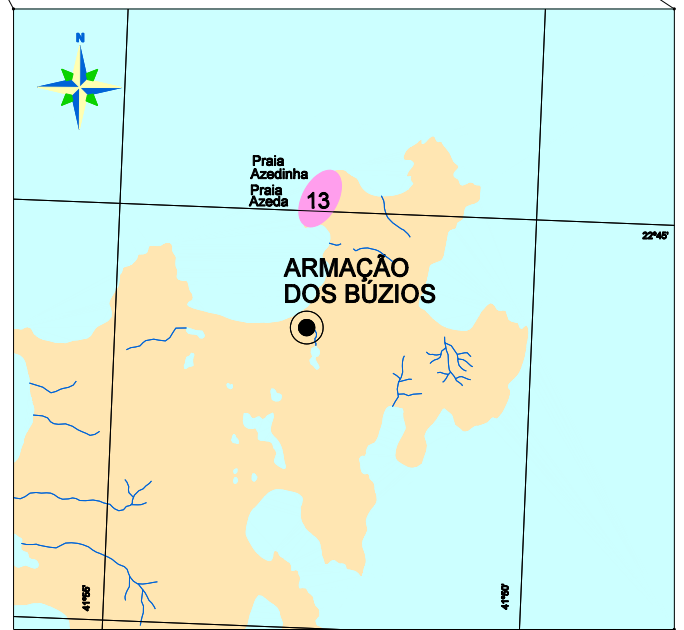
- Tipo de Unidade de Conservação**
- Proteção Integral
 - Uso Sustentável

Unidades de Conservação Municipais

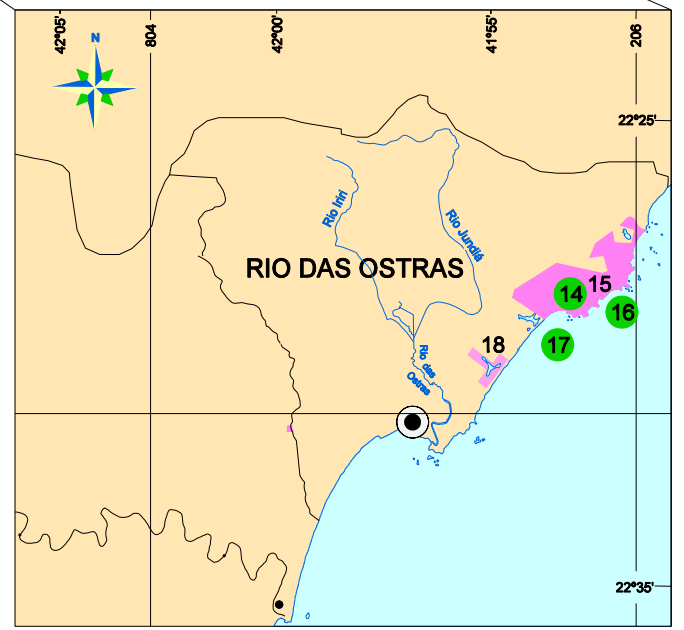
- Arraial do Cabo**
 - 1 Reserva Ecológica da Ilha de Cabo Frio
 - 2 Reserva Biológica das Orquídeas
 - 3 Reserva Biológica da Lagoa Salgada
 - 4 Reserva Biológica do Brejo do Jardim
 - 5 Reserva Biológica do Brejo do Espinho
 - 6 Parque Municipal da Praia do Forno
 - 7 Parque Municipal de Combro Grande
 - 8 Parque Municipal da Praia do Pontal
- Cabo Frio**
 - 9 Parque Municipal das Dunas
 - 10 Parque Municipal da Boca da Barra
 - 11 Parque Municipal da Gamboa
 - 12 Parque Municipal da Praia do Forte
- Armação dos Búzios**
 - 13 APA Azeda-Azedinha
- Rio das Ostras**
 - 14 Parque Natural de Itapebussus
 - 15 ARIE de Itapebussus
 - 16 Monumento Natural dos Costões Rochosos
 - 17 Parque Municipal dos Pássaros
 - 18 APA da Lagoa de Iriry
- Macaé**
 - 19 APA do Arquipélago de Santana
 - 20 Parque Municipal do Arquipélago de Santana



Fonte: LOM - AC (1990) Art. 186; Projeto de Lei No 602/1994 e LOM - CF Art. 180



Fonte: Lei No 086/1998



Fonte: DORO 14-20/06/2002 e 29/11-05/12/2002



Petróleo Brasileiro S.A.
 BACIA DE CAMPOS - SISTEMA DE REBOMBEIO E ESCOAMENTO
 ESTUDO DE IMPACTO AMBIENTAL - EIA

LOCALIZAÇÃO DAS UNIDADES DE CONSERVAÇÃO MUNICIPAIS

DATA	NÚMERO DO DESENHO	CAD	REVISÃO
AGOSTO, 2005	Figura II.5.2-8	Janine Torres Leonardo Dias	R0