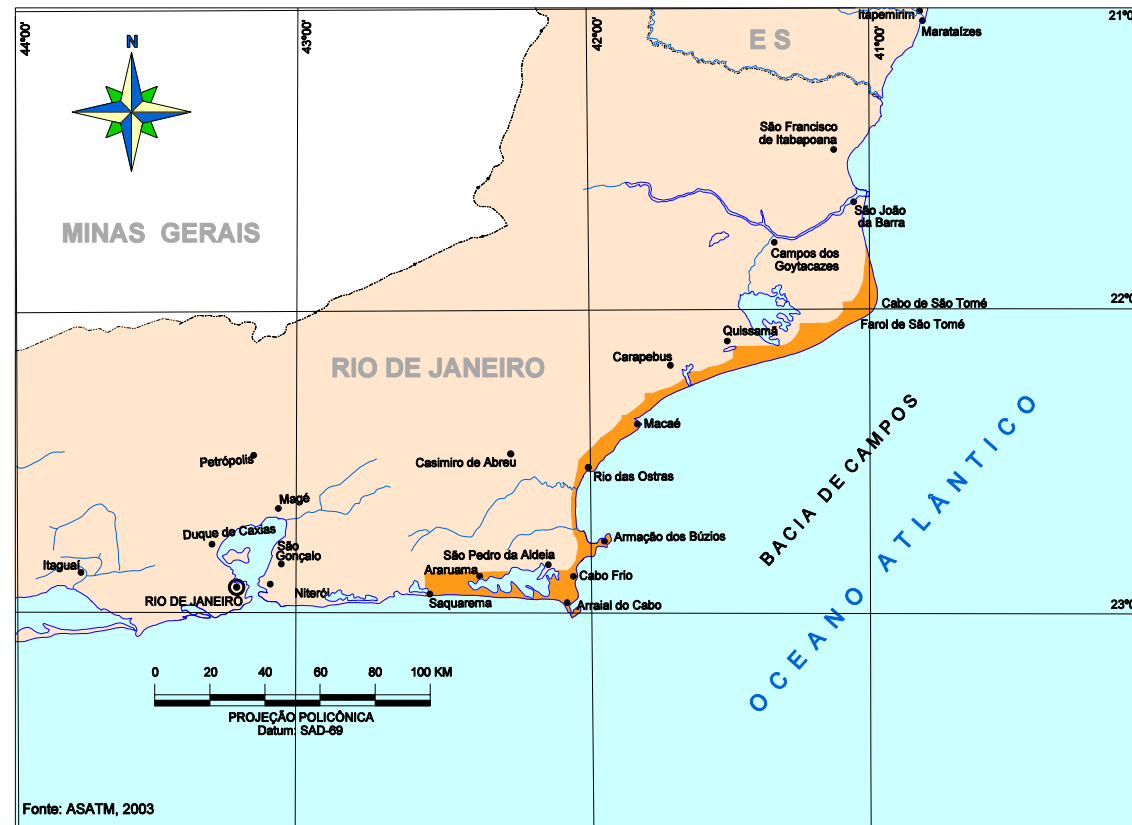
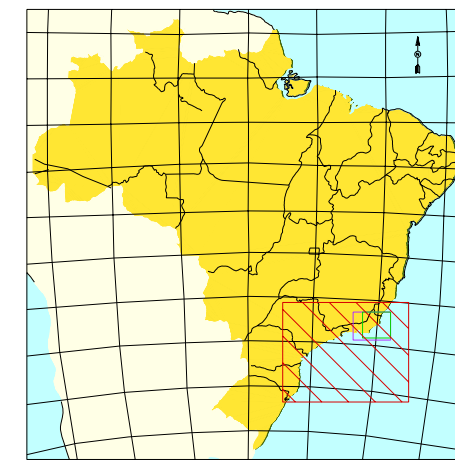


ÁREA DE INFLUÊNCIA INDIRETA - POTENCIAL DERRAMAMENTO DE ÓLEO (*)



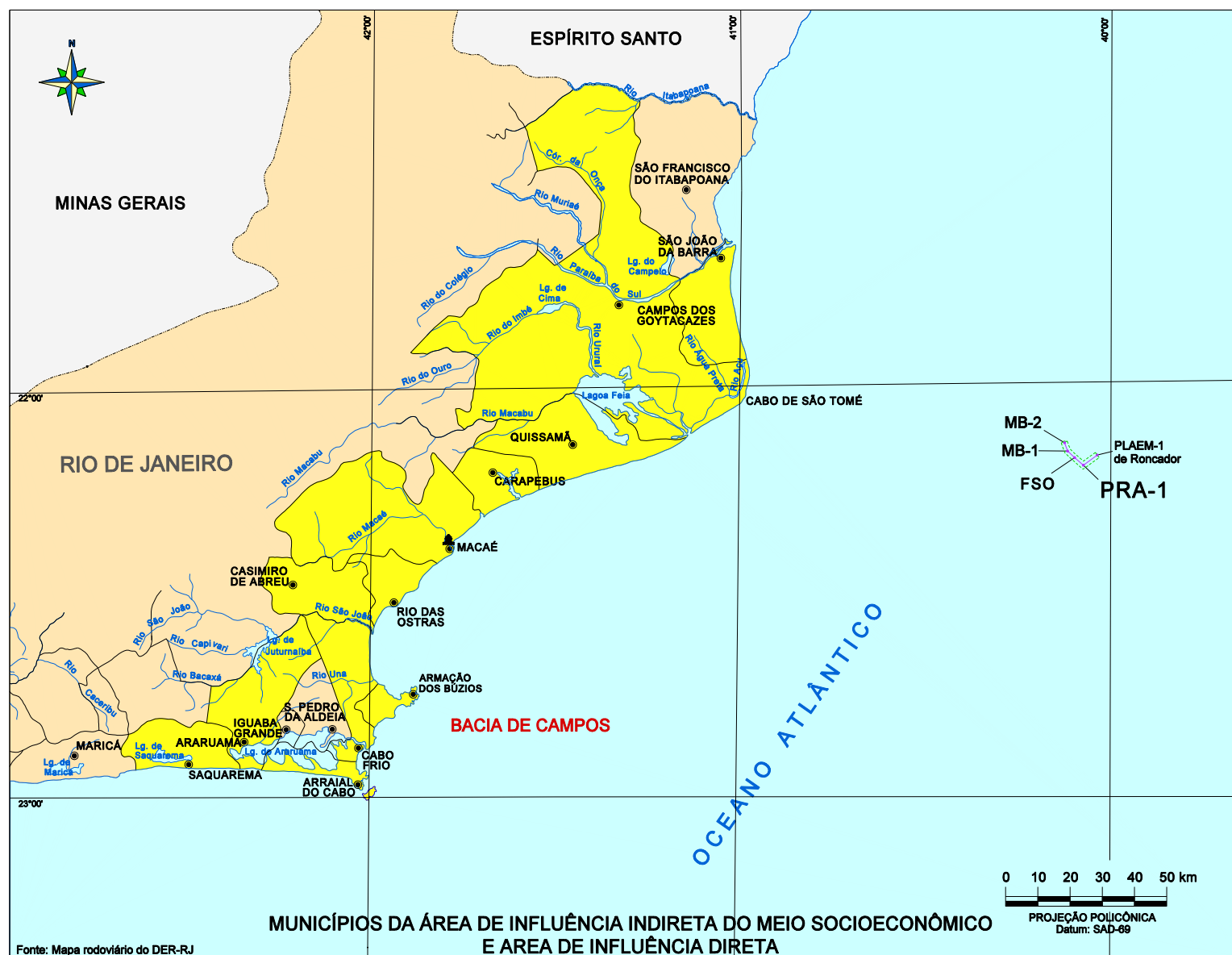
REGIÃO COSTEIRA PASSÍVEL DE SER AFETADA PELO ÓLEO (*)



MAPA DE LOCALIZAÇÃO

LEGENDA

- Espelho d'água
- Rios
- Limite interestadual
- Limite Intermunicipal
- Sede municipal
- Porto
- Municípios da área de Influência Indireta do meio socioeconômico
- Probabilidade de Alcance do Óleo (acima de 10%)
- Área de Influência Direta
- Área de Influência Indireta Pior Caso: afundamento do FSO
- Verão
- Inverno



MUNICÍPIOS DA ÁREA DE INFLUÊNCIA INDIRETA DO MEIO SOCIOECONÔMICO E ÁREA DE INFLUÊNCIA DIRETA

(*) NOTA: Estas áreas de influência foram delimitadas pelo valor da probabilidade de alcance do óleo acima de 10%



Petróleo Brasileiro S.A.
BACIA DE CAMPOS - SISTEMA DE REBOMBEIO E ESCOAMENTO
ESTUDO DE IMPACTO AMBIENTAL - EIA

ÁREAS DE INFLUÊNCIA DO SISTEMA DE REBOMBEIO E ESCOAMENTO

DATA	NÚMERO DO DESENHO	CAD	REVISÃO
AGOSTO, 2005	FIGURA II.4-2	Janine Torres Leonardo Dias	R0