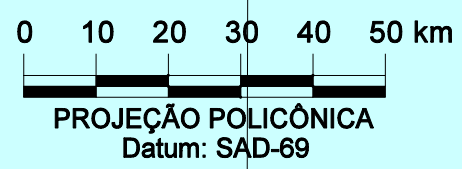
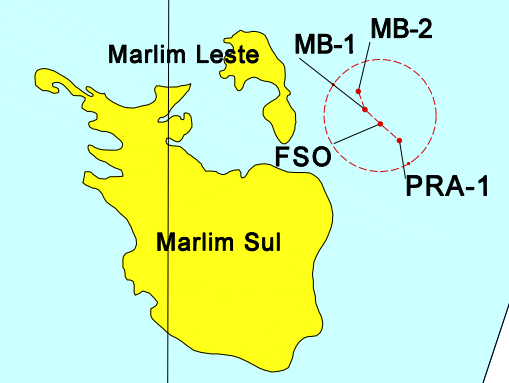
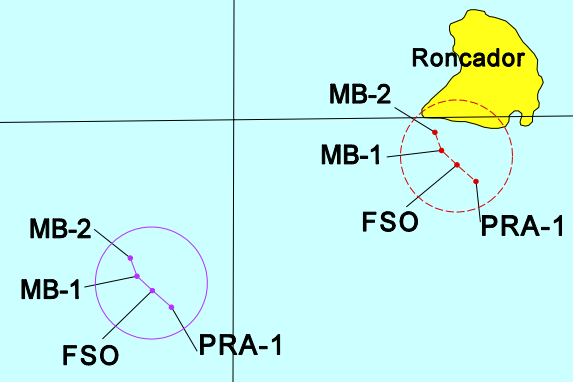


MAPA DE LOCALIZAÇÃO

LEGENDA:

- Espeho D'Água
- Rios
- Limite Estadual
- Limite Municipal
- Sede Municipal
- Alternativa A
- Alternativa B



FONTE: DER-RJ / Governo do Estado do Rio de Janeiro / EMBRAPA / Fundação CIDE / PETROBRAS



Petróleo Brasileiro S.A.
 BACIA DE CAMPOS - SISTEMA DE REBOMBEIO E ESCOAMENTO
 ESTUDO DE IMPACTO AMBIENTAL - EIA

ALTERNATIVAS LOCACIONAIS DO SISTEMA DE REBOMBEIO E ESCOAMENTO

DATA AGOSTO, 2005	NÚMERO DO DESENHO FIGURA II.3-4	CAD Janine Torres Leonardo Dias	REVISÃO R0
----------------------	------------------------------------	---------------------------------------	---------------