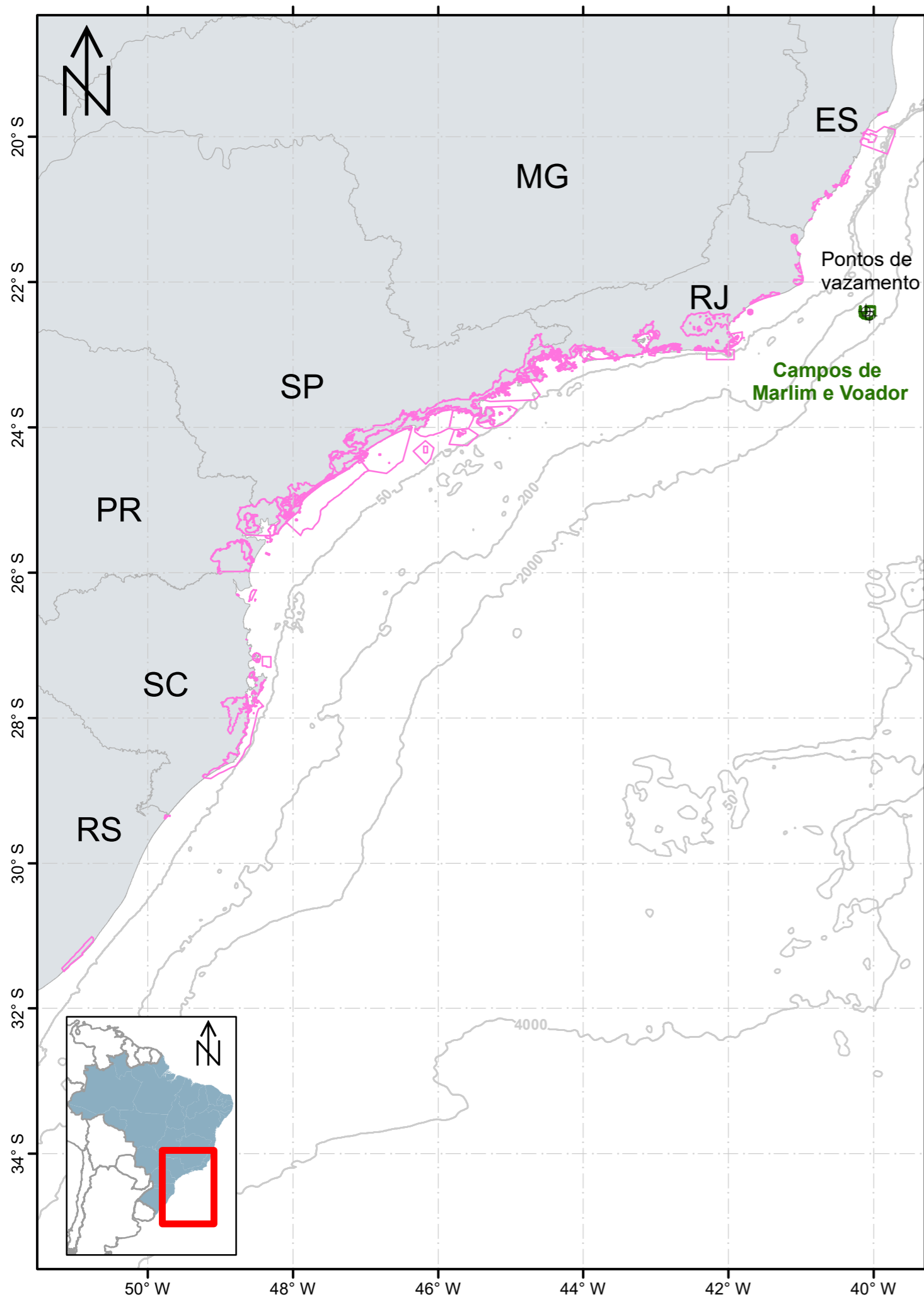







***ANEXO E – Mapa das Unidades de Conservação que
apresentaram probabilidade de presença de óleo no estudo***



 Pontos de vazamento  Campos de Marlim e Voador
 Unidades de Conservação

ANT Conjunto Paisagístico de Cabo Frio	ARIE do Guará	PNM da Galheta
ANT Dunas de Cabo Frio e Arraial do Cabo	ARIE Ilha Ameixal	PNM da Lagoa do Peri
ANT Foz do Rio Paraíba	ARIE Ilhas Queimada Grande e Queimada	PNM da Lagoinha do Leste
ANT Ilha do Gambá	ESEC da Guanabara	PNM da Praia do Pecado
ANT Ilha do Meio, Ilha dos Cabritos E Ilha do Francês	ESEC da Ilha do Mel	PNM da Prainha
APA Alcatrazes	ESEC de Carijós	PNM Darke de Mattos
APA Anhatomirim	ESEC de Tamoiós	PNM das Dunas da Lagoa da Conceição
APA Baía de Paraty, Paraty Mirim e Saco do Mamanguá	ESEC dos Tupiniquins	PNM DE GRUMARI
APA Costa Brava	ESEC Juréia-Itatins	PNM de Jacarenema
APA Costa das Algas	ESEC Municipal Papagaio	PNM DE MARAPENDI
APA da Bacia do Rio São João (Mico Leão)	ESEC Tupinambás	PNM do Arquipélago de Santana
APA da Baleia Franca	MN das Ilhas Cagarras	PNM do Atalaia
APA da CEHAB	MN dos Costões Rochosos de Rio das Ostras	PNM do Bougainville
APA da Estrela	MN dos Morros do Pão de Açúcar e Urca	PNM do Juqueriquerê
APA da Lagoa do Iriry	MN Ilha da Boa Viagem	PNM do Rio Perequê
APA da Lagoa Grande	MN Ilha dos Amores	PNM do Vilão
APA da Orla Marítima da Baía de Sepetiba	MN Municipal Falésias de Marataizes	PNM dos Corais de Armação dos Búzios
APA da Orla Marítima das Praias de Copacabana/ Ipanema/Leblon/São Conrado e Barra da Tijuca	MN Pedra de Itapuca	PNM dos Manguezais do Rio Preto
APA da Paisagem e do Areal da Praia do Pontal	MN Pedra do Índio	PNM Estuário do Rio Macaé
APA da Praia da Azeda e Azedinha	MN Praia do Sossego	PNM Mico-Leão-Dourado
APA da Prainha	PARNA da Lagoa do Peixe	PNM PAISAGEM CARIOCA
APA das Brisas	PARNA da Serra da Bocaina	PNM Penhasco Dois Irmãos - Arquiteto
APA das Lagunas e Florestas de Niterói	PARNA de Saint-Hilaire/Lange	PNM Piaçabuçu
APA das Pontas de Copacabana e Arporador e seus	PARNA do Superagui	PNM Restinga do Guarú
APA de Cairuçu	PARNA Marinho das Ilhas dos Currais	RDS Barra do Una (Setor Marinho)
APA de Cananéia-Iguapé-Peruíbe	PARNA Restinga de Jurubatiba	RDS Concha D'ostra
APA de Grumari	PE de Ilhabela	RDS DA BARRA DO UNA
APA de Guanandy	PE ACARAI	RDS DA ILHA DO MORRO DO AMARAL
APA de Guapi-Mirim	PE DA COSTA DO SOL	RDS DO AVENTUREIRO
APA de Guaraqueçaba	PE da Guarita	RDS MUNICIPAL PAPAGAIO
APA de Iguipari	PE DA ILHA ANCHIETA	REBio Bom Jesus
APA de Mangaratiba	PE da Ilha do Cardoso	REBIO DE COMBOIOS
APA de Maricá	PE DA ILHA DO MEL	REBIO ESTADUAL DA PRAIA DO SUL
APA de Massambaba	PE DA ILHA GRANDE	REBIO ESTADUAL DE GUARATIBA
APA de Tamoiós	PE DA LAGOA DO AÇU	REBIO MARINHA DO ARVOREDO
APA de Três Ilhas	PE da Serra da Tiririca	REBio Praia do Rosa
APA do Arquipélago de Santana	PE DA SERRA DO MAR	REFÚGIO DE VIDA SILVESTRE DO
APA do Lagamar	PE DA SERRA DO TABULEIRO	RESEC da Ilha do Cabo Frio
APA do Morro de Santana	PE DE ITAPEVA	RESEC da Juatinga
APA do Morro do Leme	PE do Itinguçu	RESEC de Massambaba
APA do Morro do Morcego, Fortaleza de Santa Cruz e dos Fortes do Pico e do Rio Branco	PE do Prelado	RESEC do Tauá
APA do Pau Brasil	PE do Rio Vermelho	RESEX Ilha do Tumba
APA do PNM de Marapendi	PE Lagamar de Cananeia	RESEX Marinha Arraial do Cabo
APA dos Morros da Babilônia e de São João	PE Lazer de Paraty-Mirim	RESEX Marinha de Itaipu
APA Estadual de Guaratuba	PE Marinho da Laje de Santos	RESEX Marinha Pirajubaé
APA Ilha Comprida	PE Paulo César Vinha	RPPN Fazenda Caruara
APA Ilha de Itaçucê	PE Restinga de Bertoga	RPPN Fazenda do Tanguá
APA Marinha da Armação de Búzios	PE Xixová-Japuí	RPPN Fazenda Santa Izabel
APA Marinha do Litoral Centro	PM da Boca da Barra	RPPN Marina do Conde
APA Marinha do Litoral Norte	PM da Gamboa	RPPN Morro do Curussu Mirim
APA Marinha do Litoral Sul	PM da Lagoa de Geribá	RPPN Morro dos Zimbros
APA Municipal Tartarugas	PM da Lagoinha	RPPN Reserva Rizzieri
APA Paisagem Carioca	PM da Praia do Forno	RPPN Sítio Shangriah
APA Serras de Maricá (Apasermar)	PM da Praia do Forte	RPPN Toque Toque Pequeno
APA Suruí	PM das Dunas	RPPN YARA BRUNINI
ARIE Baía de Guanabara	PM Ilha Rio da Praia	RVS das Ilhas do Abrigo e Guararitama
ARIE Baía de Sepetiba	PM Mata do Rio São João	RVS de Santa Cruz
ARIE Costeira de Zimbros	PM Morro da Pescaria	RVS Ilha dos Lobos
ARIE da Ilha Comprida	PM Morro dos Macacos	RVS Municipal Serras de Maricá
ARIE de Itapebussus/PN Itapebussus	PNM Barão de Mauá	ZA-ESEC Estadual de Guanandi
ARIE DE São Sebastião	PNM Barra da Tijuca	

EMPRESA:		CLIENTE:	
EMPREENHIMENTO:	ATIVIDADE DE PRODUÇÃO MARÍTIMA NOS CAMPOS DE MARLIM E VOADOR	Número de Referência:	
PROJETO:	Relatório Técnico de Modelagem de Transporte de Óleo	ÁREA:	BACIA DE CAMPOS
TÍTULO:	Unidades de Conservação que apresentaram probabilidade de presença de óleo na modelagem de dispersão de óleo nos Campos de Marlim e Voador		
Sist. de Coord.:	SIRGAS 2000	EXEC.:	Flávia Pimentel / Henery Garção / Livia Mariano
ESCALA:	1:7.300.000	VERIF.:	Marcelo Cabral
		APROV.:	Marcelo Cabral
DATA:	11/03/2019	DESC.:	Emissão Original
	Ass:	FOLHA:	01
		N.º	PROOCEANO_MO_2019