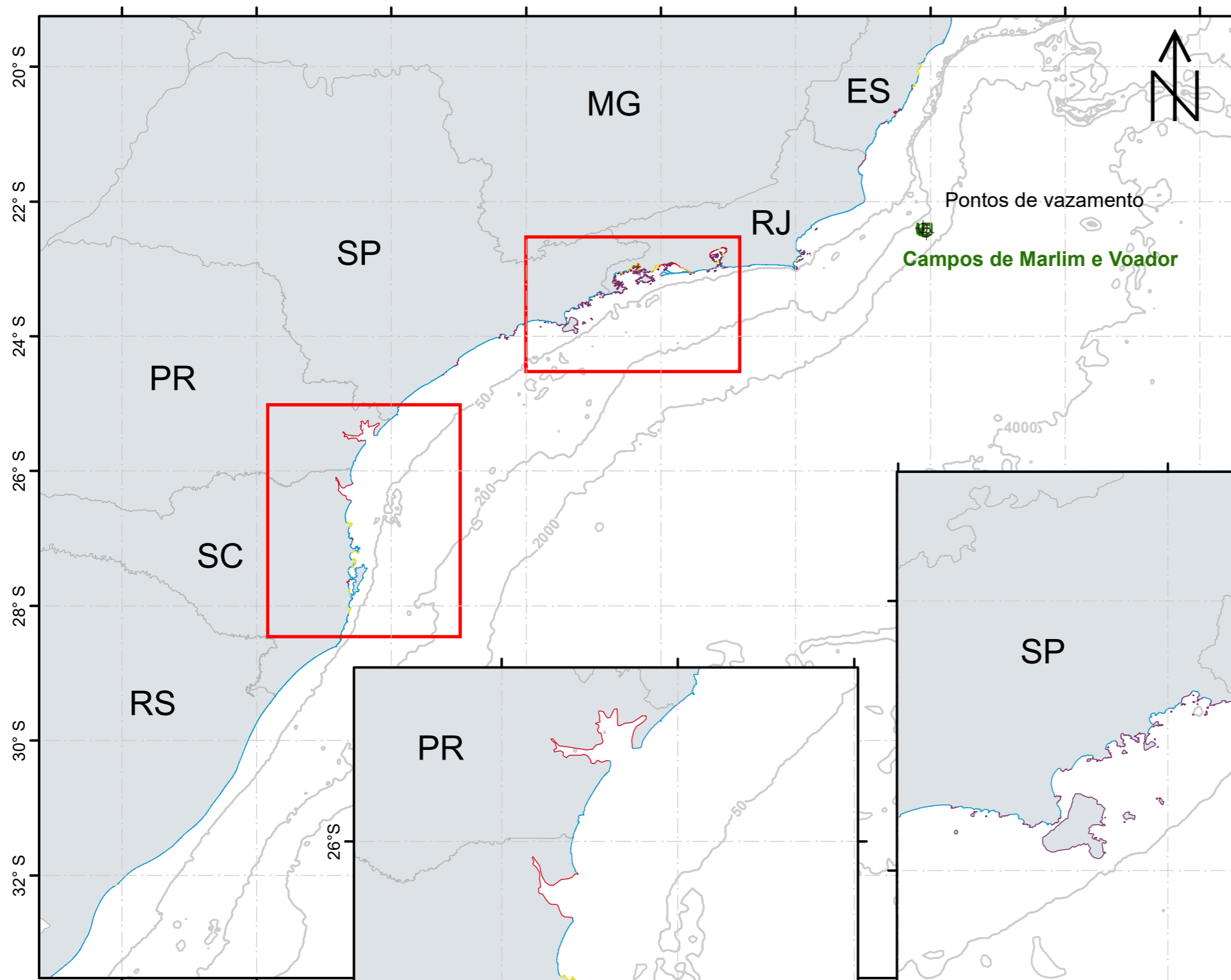
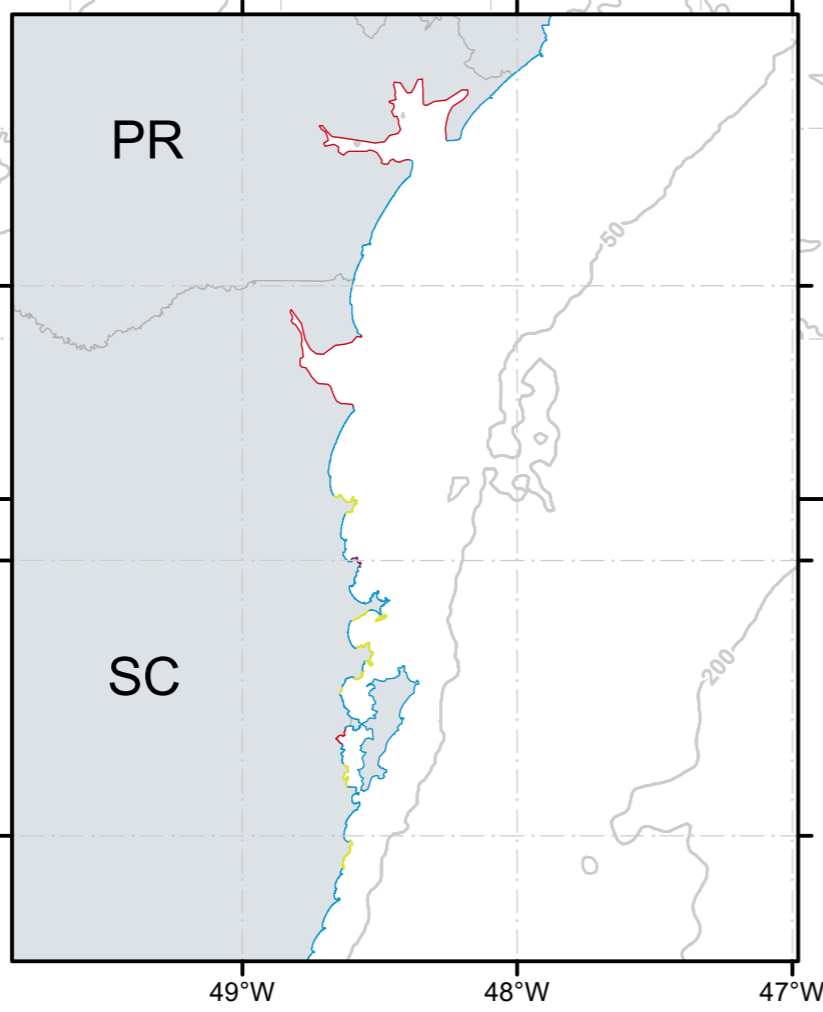
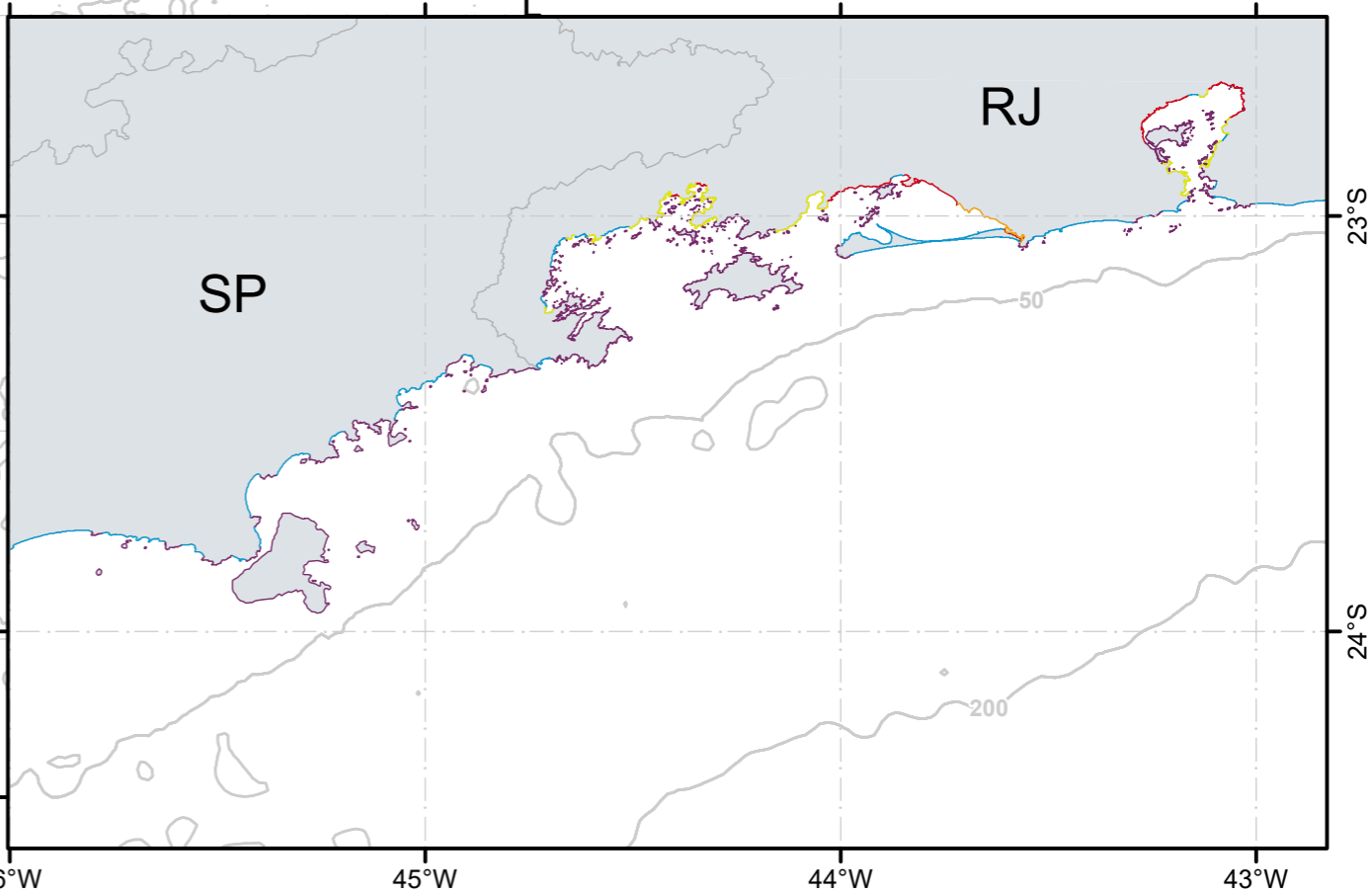

ANEXO D – Mapa com Detalhamento da Linha de Costa utilizado no Oscar



Tipos de costa

- Costão rochoso
- Praia arenosa
- Estrutura artificial
- Planície de maré
- Manguezal
- Pontos de vazamento
- Campos de Marlim e Voador



EMPRESA:		CLIENTE:	
EMPREENDIMENTO: ATIVIDADE DE PRODUÇÃO MARÍTIMA NOS CAMPOS DE MARLIM E VOADOR		Número de Referência:	
PROJETO: Relatório Técnico de Modelagem de Transporte de Óleo		ÁREA: BACIA DE CAMPOS	
TÍTULO: Detalhamento da linha de costa considerada na modelagem de dispersão de óleo nos Campos de Marlim e Voador.			
Sist. de Coord.: SIRGAS 2000	EXEC.: Flávia Pimentel / Henery Garção / Livia Mariano	VERIF.: Marcelo Cabral	APROV.: Marcelo Cabral
ESCALA: 1:8.000.000 	REV.: 00	DESC.: Emissão Original	FOLHA: 01
DATA: 11/03/2019	Ass:	N.º PROOCEANO_MO_2019	