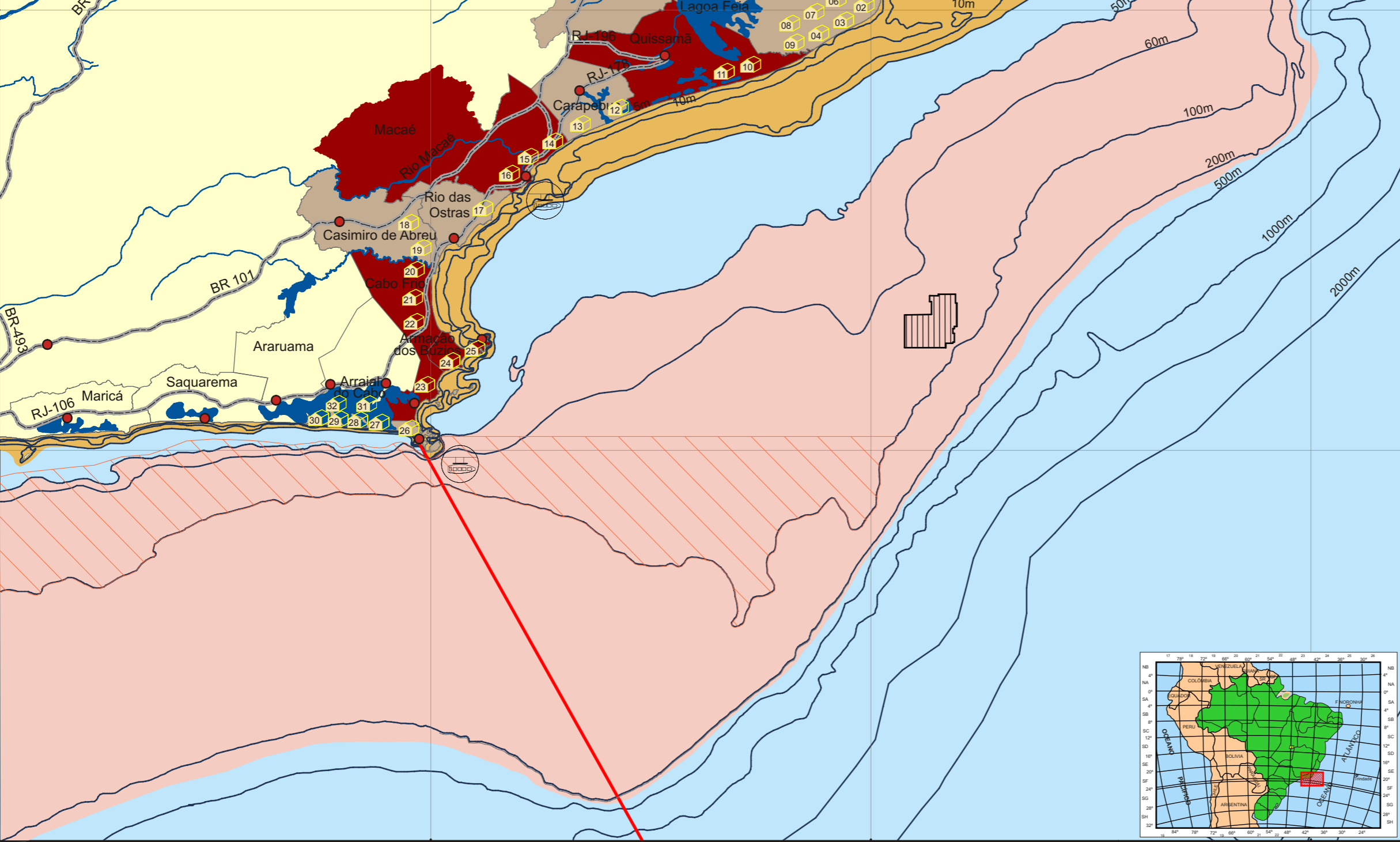


42°0'0"W

41°0'0"W

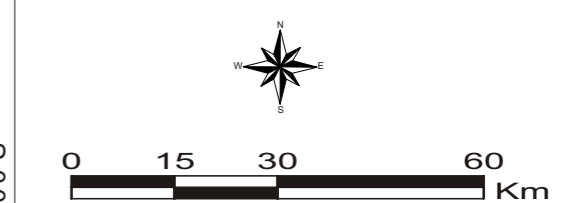
40°0'0"W

- COLÔNIAS DE PESCADORES**
- 01 - Associação de Pescadores Marisqueiras e Amadores de Pesca de Farol de São Tomé - ASPEMAR (Campos dos Goytacazes)
  - 02 - Associação dos Pescadores Artesanais de Ponta Grossa dos Fidalgos - APAPGF (Campos dos Goytacazes)
  - 03 - Associação de Moradores de Baixa Grande (Campos dos Goytacazes)
  - 04 - Associação dos Moradores e Amigos da Vila dos Pescadores (Campos dos Goytacazes)
  - 05 - Associação de Moradores e Amigos do Rádão Velho (Campos dos Goytacazes)
  - 06 - Associação de Moradores e Amigos do Xexé (Campos dos Goytacazes)
  - 07 - Associação de Moradores e Amigos do Farol (Campos dos Goytacazes)
  - 08 - Associação Artesanal dos Pescadores da Coroa Grande - AAPCG (Campos dos Goytacazes)
  - 09 - Colônia de Pescadores Z-19 de Campos dos Goytacazes
  - 10 - Associação de Pescadores de Barra do Furado (Quissamã)
  - 11 - Associação de Pescadores Artesanais de Quissamã
  - 12 - Associação de Pescadores de Carapebus
  - 13 - Associação de Moradores e Amigos da Praça Cordeiro e Caxanga - AMAPCC (Carapebus)
  - 14 - COMPEMA - Cooperativa Mista dos Pescadores de Macaé
  - 15 - Z-03 Colônia de Pescadores de Macaé
  - 16 - Associação de Moradores da Barra de Macaé
  - 17 - Colônia de Pescadores Z-22 de Rio das Ostras
  - 18 - Associação de Pescadores e Aquicultores do Rio São João - APARSJ (Casimiro de Abreu)
  - 19 - Associação Livre dos Aquicultores do São João - ALA (Casimiro de Abreu)
  - 20 - Federação dos Pescadores - FAPA (Cabo Frio)
  - 21 - Associação de Pescadores do São João - APSJ (Cabo Frio)
  - 22 - Colônia de Pescadores Z-04 de Cabo Frio
  - 23 - Associação de Pescadores, Aquicultores Amigos e Vizinhos da Praia do Siqueira e Palmeira (Cabo Frio)
  - 24 - Z-23 - Colônia de Pescadores de Búzios
  - 25 - Associação de Pescadores de Manguiinhos (Búzios)
  - 26 - Z-05 - Colônia de Pescadores de Arraial do Cabo
  - 27 - AREMAC Setor Maricultura - Associação da Reserva Extrativista Marinha de Arraial do Cabo
  - 28 - ACRIMAC - Associação dos Coletores e Criadores de Mariscos de Arraial do Cabo
  - 29 - APAC - Associação de Pescadores de Arraial do Cabo
  - 30 - ACIPAC - Associação Comercial, Industrial e Pesqueira de Arraial do Cabo
  - 31 - Fundação Instituto de Pesca de Arraial do Cabo
  - 32 - Associação de Barqueiros Tradicional da Beira da Praia dos Anjos - Arraial do Cabo



**Legenda**

- Profundidade e Espécies**
- Camarão Sete Barbas e Camarão Branco  
00 a 25m
  - Camarão Rosa  
40 a 100m
  - Lagostim  
50 a 330
- Colônias de Pescadores
- Concessão**
- Campo de Badejo
- Convenções**
- Municípios da Área de Influência Indireta
  - Municípios da Área de Influência Direta
  - Lagoas
  - Cursos D'água
  - Curvas Batimétricas
  - Limite das Bacias
  - Rodovias
  - Porto

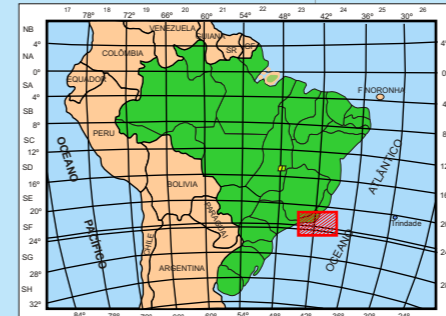


Fonte:  
 ANA - Agência Nacional de Águas  
 IBGE - Instituto Brasileiro de Geografia e Estatística, 2002  
 MMA - Macrodiagnóstico da Zona Costeira do Brasil na Escala da União, 1996  
 IBAMA - Instituto Brasileiro do Meio Ambiente e dos Recursos Naturais Renováveis - Centro de Pesquisa e Gestão de Recursos Pesqueiros do Litoral Sudeste e Sul (CEPSUL) - Diretoria de Fauna e Recursos Pesqueiros (DIFAP), 2004.  
 DHN - Marinha do Brasil

**Atividade de Produção para Pesquisa do Reservatório Membro Siri, Concessão de Badejo, Bacia de Campos**

MAPA II.5.3.6: Pesca de Camarões na Área de Influência

Aprovação	Data	Autor
	Novembro 2006	Flavia Colacchi



42°0'0"W

41°0'0"W

40°0'0"W

22°0'0"S

22°0'0"S

23°0'0"S

23°0'0"S