







LEGENDA

Faciologia do fundo marinho

-  Lama (argila+silte)
-  Contorno batimétrico (IC= 20m)
-  Ring fence (Marlim Leste)
-  Contorno do campo de Marlim Leste
-  Limite fisiográfico

DUTOS (LINHA TRACEJADA, FUTURA - LINHA CONTÍNUA, COMO INSTALADA):

-  BUNDLE DE PRODUÇÃO
-  BUNDLE DE INJEÇÃO
-  EXPORTAÇÃO DE ÓLEO
-  EXPORTAÇÃO DE GÁS
-  FUTURO OLEODUTO LIGANDO P-51 A PRA-1
-  DUTOS RÍGIDOS DE ÓLEO DO CAMPO DE MARLIM

ESCALA GRÁFICA



Sistema de projeção: Universal Transversa de Mercator
Zona 24 S - Datum: Aratu

	PETROBRAS E & P - SERVIÇOS-SUB/GR GIS - Geologia Marinha	GERÊNCIA DE GEOLOGIA MARINHA
--	-----------------------------------------------------------------------	------------------------------

MAPA BATIMÉTRICO E FACIOLÓGICO
DA ÁREA DO RING FENCE DO
CAMPO DE MARLIM LESTE

Figura II.5.1.5-13