


Planilha de Registro de Contato e Informação de Embarcações

Atividade: Produção no Campo de Frade	Nº da planilha:
Licença de Operação nº: 847/09	01/2011
Data do contato (dia/mês/ano) 21/01/2011	Horário (hora/minutos): 11:00HS
Nome do responsável pelo contato: VITELBO	Empresa: N/A
Nome da embarcação envolvida na atividade: FISSURADO	
Nome da embarcação contatada: J.F.I	
Nome da pessoa da embarcação contatada: SE NEGOU A PASSAR O NOME	
Nº do registro da embarcação contatada: SEM NUMERO	
Origem: VITORIA - E.S	Destino: IGNORADO
A embarcação entrou na área de exclusão? <input checked="" type="checkbox"/> Sim <input type="checkbox"/> Não	Localização da embarcação contatada ¹ (coordenadas geográficas): LAT_21° 53' 441" S LONG 039° 51'381" W
A embarcação sabia da realização da atividade? <input type="checkbox"/> x Sim <input type="checkbox"/> Não Em caso afirmativo, como? <input type="checkbox"/> Rádio, <input type="checkbox"/> Aviso aos Navegantes, <input checked="" type="checkbox"/> Outro: _CONTATO VISUALIZAÇÃO	Tipo de abordagem: <input type="checkbox"/> Rádio,VHF <input type="checkbox"/> Rádio PX <input type="checkbox"/> Rádio SSB <input checked="" type="checkbox"/> Contato embarcação -VERBAL__.
Natureza operacional da embarcação contatada (pesca, cargueiro, navio tanque, etc.): PESCA	
Observações: O barco J.FI estava bem próximo do mangote, pondo em risco os mergulhadores que estavam na água fazendo inspeção no mangote.	
	

¹ Caso não seja possível obter a coordenada da embarcação contatada, anotar no campo observações, a coordenada da sonda e estimar a posição (distância e direção).

Planilha de Registro de Contato e Informação de Embarcações

Atividade: Produção no Campo de Frade	Nº da planilha:
Licença de Operação nº: 847/09	02/2011
Data do contato (dia/mês/ano) 25/01/2011	Horário (hora/minutos): 11:00HS
Nome do responsável pelo contato: VITELBO	Empresa: N/A
Nome da embarcação envolvida na atividade: FISSURADO	
Nome da embarcação contatada: REDFISH-I	
Nome da pessoa da embarcação contatada: SE NEGOU A PASSAR O NOME	
Nº do registro da embarcação contatada:341023806-9	
Origem: VITORIA -E.S	Destino: IGNORADO
A embarcação entrou na área de exclusão? <input checked="" type="checkbox"/> Sim <input type="checkbox"/> Não	Localização da embarcação contatada ¹ (coordenadas geográficas): LAT_21° 52' 898" S LONG 039° 51'572" W
A embarcação sabia da realização da atividade? <input checked="" type="checkbox"/> Sim <input type="checkbox"/> Não Em caso afirmativo, como? <input type="checkbox"/> Rádio, <input type="checkbox"/> Aviso aos Navegantes, <input checked="" type="checkbox"/> Outro: _CONTATO VISUALIZAÇÃO	Tipo de abordagem: <input type="checkbox"/> Rádio,VHF <input type="checkbox"/> Rádio PX <input type="checkbox"/> Rádio SSB <input checked="" type="checkbox"/> Contato embarcação -VERBAL_____.
Natureza operacional da embarcação contatada (pesca, cargueiro, navio tanque, etc): PESCA	
Observações: O barco Redfish I estava bem proximo da proa de FPSO FRADE	
	

¹ Caso não seja possível obter a coordenada da embarcação contatada, anotar no campo observações, a coordenada da sonda e estimar a posição (distância e direção).





Planilha de Controle de Abordagem de Embarcações

Atividade: Hook Up	Nº da planilha: 03/2011
Licença de Operação nº: 845/09	
Data da abordagem (dia/mês/ano): 26/01/11	Horário (hora/minutos): 18:10
Nome do observador: Cmt. Gilmar (Funcionário que realizou contato)	Empresa: NSO (Nome da empresa do observador)
Nome da embarcação contatada: -	
Nome do Mestre da embarcação: -	
Nº do registro da embarcação: -	
Origem: - (Localidade de embarque)	Destino: - (Localidade de desembarque)
A embarcação entrou na área de exclusão? (x) sim () não	Localização da embarcação pesqueira ¹ (coordenada geográfica): 21º 53,4' S 039º 50,3' W
A embarcação sabia da realização da atividade? () não () sim, como? () rádio, () Aviso aos Navegantes, () outros: _____	Tipo de abordagem: () por rádio, Qual? () VHF () PX () direta () outra: _____
Natureza operacional (pesca cargueiro, navio tanque, etc.): pesca.	
Observações: Não respondeu ao chamado.	


¹ Caso não seja possível obter a coordenada da embarcação abordada, anotar no campo observações, a coordenada do *Normand Mermaid* e estimar a posição.

Planilha de Registro de Contato e Informação de Embarcações

Atividade: Produção no Campo de Frade	Nº da planilha: 04/2011
Licença de Operação nº: 847/09	
Data do contato (dia/mês/ano) 28/01/2011	Horário (hora/minutos): 12:00HS
Nome do responsável pelo contato: VITELBO	Empresa: N/A
Nome da embarcação envolvida na atividade: FISSURADO	
Nome da embarcação contatada: EVILASIO II	
Nome da pessoa da embarcação contatada: SE NEGOU A PASSAR O NOME	
Nº do registro da embarcação contatada:141023467-5	
Origem: VITORIA - ES	Destino: IGNORADO
A embarcação entrou na área de exclusão? <input type="checkbox"/> Sim <input type="checkbox"/> Não	Localização da embarcação contatada ¹ (coordenadas geográficas): LAT _21° 53' 014" S LONG 039° 51'547" W
A embarcação sabia da realização da atividade? <input checked="" type="checkbox"/> Sim <input type="checkbox"/> Não Em caso afirmativo, como? <input type="checkbox"/> Rádio, <input type="checkbox"/> Aviso aos Navegantes, <input type="checkbox"/> Outro: _CONTATO VISUALIZAÇÃO	Tipo de abordagem: <input type="checkbox"/> Rádio,VHF <input type="checkbox"/> Rádio PX <input type="checkbox"/> Rádio SSB <input type="checkbox"/> Contato embarcação -VERBAL____.
Natureza operacional da embarcação contatada (pesca, cargueiro, navio tanque, etc): PESCA	
Observações: O barco EVILASIO II estava pescando bem proximo da proa da fpos FRADE	
	

¹ Caso não seja possível obter a coordenada da embarcação contatada, anotar no campo observações, a coordenada da sonda e estimar a posição (distância e direção).

Planilha de Registro de Contato e Informação de Embarcações

Atividade: Produção no Campo de Frade	Nº da planilha: 05/2011
Licença de Operação nº: 845/09	
Data do contato (dia/mês/ano) 02-02-2011	Horário (hora/minutos): 14:15
Nome do responsável pelo contato: VITELBO	Empresa: TRANSHIP
Nome da embarcação envolvida na atividade: FISSURADO	
Nome da embarcação contatada: LA RENA	
Nome da pessoa da embarcação contatada: não INFORMADO	
Nº do registro da embarcação contatada: 3410237704	
Origem: VITORIA - ES	Destino: IGNORADO
A embarcação entrou na área de exclusão? <input checked="" type="checkbox"/> Sim <input type="checkbox"/> Não	Localização da embarcação contatada ¹ (coordenadas geográfica): LAT_ 21°52'020" LONG 039°50'032"
A embarcação sabia da realização da atividade? <input checked="" type="checkbox"/> Sim <input type="checkbox"/> Não Em caso afirmativo, como? <input checked="" type="checkbox"/> Rádio, <input type="checkbox"/> Aviso aos Navegantes, <input type="checkbox"/> Outro: _	Tipo de abordagem: <input type="checkbox"/> Rádio, VHF <input type="checkbox"/> Rádio PX <input type="checkbox"/> Rádio SSB <input checked="" type="checkbox"/> Contato embarcação _
Natureza operacional da embarcação contatada (pesca, cargueiro, navio tanque, etc.): PESCA	
Observações: A embarcação La rena estava amarada na SEDCO 706.	
	

¹ Caso não seja possível obter a coordenada da embarcação contatada, anotar no campo observações, a coordenada da sonda e estimar a posição (distância e direção).

No contato – informar sobre as atividades no Campo (perfuração e produção), o período (perfuração até 2011 e produção por 15 anos) e os contatos com a Chevron (Linha Direta do Projeto 0-800-282-9393 e e-mail: faleconosco@chevron.com). Canais de chamada: 16, 01/05 (Itapemirim), 10 / 75 (Cabo Frio e Macaé) e 71/75 (São João da Barra).



Planilha de Controle de Abordagem de Embarcações

Atividade: Operação Subsea	Nº da planilha:
Licença de Operação nº: 845/09	06/2011
Data da abordagem (dia/mês/ano): 04/02/2011	Horário (hora/minutos): -
Nome do observador: Diego Castro (Funcionário que realizou contato)	Empresa: Norskan Offshore (Nome da empresa do observador)
Nome da embarcação contatada: La Rena	
Nome do Mestre da embarcação: -	
Nº do registro da embarcação: -	
Origem: Itaipava (Localidade de embarque)	Destino: - (Localidade de desembarque)
A embarcação entrou na área de exclusão? (x) sim () não	Localização da embarcação pesqueira ¹ (coordenada geográfica): 21º 52,33' S 039º 50,56' W
A embarcação sabia da realização da atividade? () não (x) sim, como? () rádio, () Aviso aos Navegantes, (x) outros: sinal visual	Tipo de abordagem: () por rádio, Qual? (x) VHF () PX () direta () outra: _____
Natureza operacional (pesca cargueiro, navio tanque, etc): Pesca	
Observações: Embarcação não respondeu ao chamado.	

¹ Caso não seja possível obter a coordenada da embarcação abordada, anotar no campo observações, a coordenada do *Normand Mermaid* e estimar a posição.



Planilha de Controle de Abordagem de Embarcações

Atividade: Operação Subsea	Nº da planilha:
Licença de Operação nº: 845/09	07/2011
Data da abordagem (dia/mês/ano): 09/02/2011	Horário (hora/minutos): 08:35
Nome do observador: Jansen Silva (Funcionário que realizou contato)	Empresa: Norskan Offshore (Nome da empresa do observador)
Nome da embarcação contatada: Harpa de Davi	
Nome do Mestre da embarcação: -	
Nº do registro da embarcação: -	
Origem: Itaipava (Localidade de embarque)	Destino: - (Localidade de desembarque)
A embarcação entrou na área de exclusão? (x) sim () não	Localização da embarcação pesqueira ¹ (coordenada geográfica): 21º 53,4' S 039º 56,34' W
A embarcação sabia da realização da atividade? () não (x) sim, como? () rádio, () Aviso aos Navegantes, (x) outros: sinal visual	Tipo de abordagem: () por rádio, Qual? (x) VHF () PX () direta () outra: _____
Natureza operacional (pesca cargueiro, navio tanque, etc.): Pesca	
Observações: Embarcação não respondeu ao chamado.	

¹ Caso não seja possível obter a coordenada da embarcação abordada, anotar no campo observações, a coordenada do *Normand Mermaid* e estimar a posição.



Planilha de Controle de Abordagem de Embarcações

Atividade: Operação Subsea	Nº da planilha:
Licença de Operação nº: 845/09	08/2011
Data da abordagem (dia/mês/ano): 18/02/2011	Horário (hora/minutos): 18:45
Nome do observador: Eduardo R. Costa (Funcionário que realizou contato)	Empresa: Norskan Offshore (Nome da empresa do observador)
Nome da embarcação contatada: Fonseca Mar II	
Nome do Mestre da embarcação: -	
Nº do registro da embarcação: -	
Origem: Itaipava (Localidade de embarque)	Destino: - (Localidade de desembarque)
A embarcação entrou na área de exclusão? (x) sim () não	Localização da embarcação pesqueira ¹ (coordenada geográfica): 21º 53,68' S 039º 49,84' W
A embarcação sabia da realização da atividade? () não (x) sim, como? () rádio, () Aviso aos Navegantes, (x) outros: sinal visual	Tipo de abordagem: () por rádio, Qual? (x) VHF () PX () direta () outra: _____
Natureza operacional (pesca cargueiro, navio tanque, etc.): Pesca	
Observações: Embarcação não respondeu ao chamado.	

¹ Caso não seja possível obter a coordenada da embarcação abordada, anotar no campo observações, a coordenada do *Normand Mermaid* e estimar a posição.



Planilha de Controle de Abordagem de Embarcações

Atividade: produção petrolífera	Nº da planilha:
Licença de Operação nº:	09/2011
Data da abordagem (dia/mês/ano): 19/02/2011	Horário (hora/minutos): 07:20
Nome do observador: - (Funcionário que realizou contato)	Empresa: TS Fissurado (Nome da empresa do observador)
Nome da embarcação contatada: Pelvis VIII	
Nome do Mestre da embarcação: -	
Nº do registro da embarcação: -	
Origem: Itaipava (Localidade de embarque)	Destino: - (Localidade de desembarque)
A embarcação entrou na área de exclusão? (x) sim () não	Localização da embarcação pesqueira ¹ (coordenada geográfica): -
A embarcação sabia da realização da atividade? () não () sim, como? () rádio, () Aviso aos Navegantes, () outros: _____	Tipo de abordagem: () por rádio, Qual? () VHF () PX () direta () outra: _____
Natureza operacional (pesca cargueiro, navio tanque, etc.): pesca	
Observações: Registrado apenas em foto. O preenchimento da planilha ocorreu em terra.	

¹ Caso não seja possível obter a coordenada da embarcação abordada, anotar no campo observações, a coordenada do *Normand Mermaid* e estimar a posição.



Planilha de Controle de Abordagem de Embarcações

Atividade: operação subsea	Nº da planilha:
Licença de Operação nº: 845/09	10/2011
Data da abordagem (dia/mês/ano): 20/02/2011	Horário (hora/minutos): 07:30
Nome do observador: Eduardo Costa (Funcionário que realizou contato)	Empresa: Norskan Offshore (Nome da empresa do observador)
Nome da embarcação contatada: Eliabe	
Nome do Mestre da embarcação: -	
Nº do registro da embarcação: 341023188-9	
Origem: Itaipava (Localidade de embarque)	Destino: - (Localidade de desembarque)
A embarcação entrou na área de exclusão? (x) sim () não	Localização da embarcação pesqueira ¹ (coordenada geográfica): 21°53,66'S 039°49,82'W
A embarcação sabia da realização da atividade? () não (x) sim, como? () rádio, () Aviso aos Navegantes, (x) outros: <u>sinal visual</u>	Tipo de abordagem: (x) por rádio, Qual? (x) VHF () PX () direta () outra: _____
Natureza operacional (pesca cargueiro, navio tanque, etc.): pesca	
Observações: Embarcação não respondeu o chamado.	

¹ Caso não seja possível obter a coordenada da embarcação abordada, anotar no campo observações, a coordenada do *Normand Mermaid* e estimar a posição.



Planilha de Controle de Abordagem de Embarcações

Atividade: bombeio de lama	Nº da planilha:
Licença de Operação nº: 845/09	11/2011
Data da abordagem (dia/mês/ano): 20/02/2011	Horário (hora/minutos): 07:30
Nome do observador: Eduardo Costa (Funcionário que realizou contato)	Empresa: Norskan Offshore (Nome da empresa do observador)
Nome da embarcação contatada: La Rena	
Nome do Mestre da embarcação: -	
Nº do registro da embarcação: 341044724	
Origem: Itaipava (Localidade de embarque)	Destino: - (Localidade de desembarque)
A embarcação entrou na área de exclusão? (x) sim () não	Localização da embarcação pesqueira ¹ (coordenada geográfica): 21º 53,4' S 039º 49,47' W
A embarcação sabia da realização da atividade? () não (x) sim, como? () rádio, () Aviso aos Navegantes, () outros: _____	Tipo de abordagem: (x) por rádio, Qual? (x) VHF () PX () direta () outra: _____
Natureza operacional (pesca cargueiro, navio tanque, etc.): pesca	
Observações: Embarcação não respondeu o chamado.	

¹ Caso não seja possível obter a coordenada da embarcação abordada, anotar no campo observações, a coordenada do *Normand Mermaid* e estimar a posição.



Planilha de Controle de Abordagem de Embarcações

Atividade: atividade de produção no Campo de Frade	Nº da planilha: 12/2011
Licença de Operação nº: 845/09	
Data da abordagem (dia/mês/ano): 23/02/2011	Horário (hora/minutos): 16:25
Nome do observador: Barbosa (Funcionário que realizou contato)	Empresa: Tranship (Nome da empresa do observador)
Nome da embarcação contatada: Telves II	
Nome do Mestre da embarcação: -	
Nº do registro da embarcação: 341023428-1	
Origem: Itaipava (Localidade de embarque)	Destino: - (Localidade de desembarque)
A embarcação entrou na área de exclusão? (x) sim () não	Localização da embarcação pesqueira ¹ (coordenada geográfica): 21°52,771' S 039°51,321' W
A embarcação sabia da realização da atividade? () não (x) sim, como? (x) rádio, () Aviso aos Navegantes, () outros: _____	Tipo de abordagem: (x) por rádio, Qual? (x) VHF () PX (x) direta () outra: _____
Natureza operacional (pesca cargueiro, navio tanque, etc.): pesca	
Observações: A EMBARCAÇÃO ESTAVA PESCANDO PRÓXIMO A UNIDADE COM A MESMA EM OPERAÇÃO DE MERGULHO	

¹ Caso não seja possível obter a coordenada da embarcação abordada, anotar no campo observações, a coordenada do *Normand Mermaid* e estimar a posição.



Planilha de Controle de Abordagem de Embarcações

Atividade: atividade de produção no Campo de Frade	Nº da planilha:
Licença de Operação nº: 845/09	13/2011
Data da abordagem (dia/mês/ano): 04/03/2011	Horário (hora/minutos): 16:25
Nome do observador: Barbosa (Funcionário que realizou contato)	Empresa: Tranship (Nome da empresa do observador)
Nome da embarcação contatada: Anna Júlia	
Nome do Mestre da embarcação: -	
Nº do registro da embarcação: 341-023624-4	
Origem: Itaipava/Vitória (Localidade de embarque)	Destino: - (Localidade de desembarque)
A embarcação entrou na área de exclusão? (x) sim () não	Localização da embarcação pesqueira ¹ (coordenada geográfica): 21°52,771' S 039°51,321' W
A embarcação sabia da realização da atividade? () não (x) sim, como? (x) rádio, () Aviso aos Navegantes, () outros: _____	Tipo de abordagem: (x) por rádio, Qual? (x) VHF () PX (x) direta () outra: _____
Natureza operacional (pesca cargueiro, navio tanque, etc.): pesca	
Observações: EMBARCAÇÃO AMARRADA AO MANGOTE	

¹ Caso não seja possível obter a coordenada da embarcação abordada, anotar no campo observações, a coordenada do *Normand Mermaid* e estimar a posição.



Planilha de Controle de Abordagem de Embarcações

Atividade: atividade de produção no Campo de Frade	Nº da planilha:
Licença de Operação nº 845/09	14/2011
Data da abordagem (dia/mês/ano): 04/03/2011	Horário (hora/minutos): 22:00
Nome do observador: Eduardo Costa (Funcionário que realizou contato)	Empresa: Norskan Offshore (Nome da empresa do observador)
Nome da embarcação contatada: -	
Nome do Mestre da embarcação: -	
Nº do registro da embarcação: -	
Origem: - (Localidade de embarque)	Destino: - (Localidade de desembarque)
A embarcação entrou na área de exclusão? (x) sim () não	Localização da embarcação pesqueira ¹ (coordenada geográfica): 21°53,45' S 039°49,47' W
A embarcação sabia da realização da atividade? () não () sim, como? () rádio, () Aviso aos Navegantes, () outros: _____	Tipo de abordagem: (x) por rádio, Qual? (x) VHF () PX () direta () outra: _____
Natureza operacional (pesca cargueiro, navio tanque, etc.): pesca	
Observações: EMBARCAÇÃO AMARRADA AO MANGOTE. NÃO RESPONDEU AO CHAMADO.	

¹ Caso não seja possível obter a coordenada da embarcação abordada, anotar no campo observações, a coordenada do *Normand Mermaid* e estimar a posição.



Planilha de Registro de Contato e Informação de Embarcações

Atividade: Produção no Campo de Frade	Nº da planilha:
Licença de Operação nº: 845/09	15/ 2011
Data do contato (dia/mês/ano) 09/03/2011	Horário (hora/minutos): 17:00HS
Nome do responsável pelo contato: VITELBO	Empresa: N/A
Nome da embarcação envolvida na atividade: FISSURADO	
Nome da embarcação contatada :FRANCES JR	
Nome da pessoa da embarcação contatada: SE NEGOU A PASSAR O NOME	
Nº do registro da embarcação contatada:342004869-6	
Origem: VITORIA -E.S	Destino: IGNORADO
A embarcação entrou na área de exclusão? <input checked="" type="checkbox"/> Sim <input type="checkbox"/> Não	Localização da embarcação contatada ¹ (coordenadas geográficas): LAT_21° 53' 103" S LONG 039° 51'523" W
A embarcação sabia da realização da atividade? <input type="checkbox"/> x Sim <input type="checkbox"/> Não Em caso afirmativo, como? <input type="checkbox"/> Rádio, <input type="checkbox"/> Aviso aos Navegantes, <input checked="" type="checkbox"/> Outro: _CONTATO VISUALIZAÇÃO	Tipo de abordagem: <input type="checkbox"/> Rádio,VHF <input type="checkbox"/> Rádio PX <input type="checkbox"/> Rádio SSB <input checked="" type="checkbox"/> Contato embarcação -VERBAL____.
Natureza operacional da embarcação contatada (pesca, cargueiro, navio tanque, etc): PESCA	

¹ Caso não seja possível obter a coordenada da embarcação contatada, anotar no campo observações, a coordenada da sonda e estimar a posição (distância e direção).

No contato – informar sobre as atividades no Campo (perfuração e produção), o período (perfuração até 2011 e produção por 15 anos) e os contatos com a Chevron (Linha Direta do Projeto 0-800-282-9393 e e-mail: faleconosco@chevron.com). Canais de chamada: 16, 01/05 (Itapemirim), 10 / 75 (Cabo Frio e Macaé) e 71/75 (São João da Barra).

Observações: O barco FRANCES JR estava bem próximo do costado da FPSO FRADE.



Foto

¹ Caso não seja possível obter a coordenada da embarcação contatada, anotar no campo observações, a coordenada da sonda e estimar a posição (distância e direção).

No contato – informar sobre as atividades no Campo (perfuração e produção), o período (perfuração até 2011 e produção por 15 anos) e os contatos com a Chevron (Linha Direta do Projeto 0-800-282-9393 e e-mail: faleconosco@chevron.com). Canais de chamada: 16, 01/05 (Itapemirim), 10 / 75 (Cabo Frio e Macaé) e 71/75 (São João da Barra).



Planilha de Controle de Abordagem de Embarcações

Atividade: atividade de produção no Campo de Frade	Nº da planilha: 16/2011
Licença de Operação nº: 845/09	
Data da abordagem (dia/mês/ano): 18/03/2011	Horário (hora/minutos): 13:00
Nome do observador: VITELBO (Funcionário que realizou contato)	Empresa: N/A (Nome da empresa do observador)
Nome da embarcação contatada: STAR FISH	
Nome do Mestre da embarcação: SE NEGOU A PASSAR O NOME	
Nº do registro da embarcação: ILEGÍVEL	
Origem: - (Localidade de embarque)	Destino: - (Localidade de desembarque)
A embarcação entrou na área de exclusão? (x) sim () não	Localização da embarcação pesqueira ¹ (coordenada geográfica): 21°53'103" S 039°51'523" W
A embarcação sabia da realização da atividade? () não () sim, como? () rádio, () Aviso aos Navegantes, () outros: _____	Tipo de abordagem: () por rádio, Qual? () VHF () PX () direta (X) outra: VERBAL
Natureza operacional (pesca cargueiro, navio tanque, etc.): pesca	
Observações:	
	

¹ Caso não seja possível obter a coordenada da embarcação abordada, anotar no campo observações, a coordenada do *Normand Mermaid* e estimar a posição.



Planilha de Controle de Abordagem de Embarcações

Atividade: atividade de produção no Campo de Frade	Nº da planilha: 17/2011
Licença de Operação nº: 845/09	
Data da abordagem (dia/mês/ano): 28/03/2011	Horário (hora/minutos): 10:40
Nome do observador: Hélio João (Funcionário que realizou contato)	Empresa: Tranship (Nome da empresa do observador)
Nome da embarcação contatada: Santa Fé	
Nome do Mestre da embarcação: -	
Nº do registro da embarcação: 022519335-3	
Origem: Porto Seguro - BA (Localidade de embarque)	Destino: - (Localidade de desembarque)
A embarcação entrou na área de exclusão? (x) sim () não	Localização da embarcação pesqueira ¹ (coordenada geográfica): 21°53, 562' S 039°51,488' W
A embarcação sabia da realização da atividade? () não (X) sim, como? (X) rádio, () Aviso aos Navegantes, () outros: _____	Tipo de abordagem: (x) por rádio, Qual? (x) VHF () PX () direta () outra: _____
Natureza operacional (pesca cargueiro, navio tanque, etc.): pesca	
Observações: EMBARCAÇÃO AMARRADA A SEDCO 706.	

¹ Caso não seja possível obter a coordenada da embarcação abordada, anotar no campo observações, a coordenada do *Normand Mermaid* e estimar a posição.



Planilha de Controle de Abordagem de Embarcações

Atividade: atividade de produção no Campo de Frade	Nº da planilha: 18/2011
Licença de Operação nº: 845/09	
Data da abordagem (dia/mês/ano): 13/04/2011	Horário (hora/minutos): 15:35
Nome do observador: Barbosa (Funcionário que realizou contato)	Empresa: Tranship (Nome da empresa do observador)
Nome da embarcação contatada: Telves II	
Nome do Mestre da embarcação: -	
Nº do registro da embarcação: 341023428-1	
Origem: Vitória (Localidade de embarque)	Destino: - (Localidade de desembarque)
A embarcação entrou na área de exclusão? (x) sim () não	Localização da embarcação pesqueira ¹ (coordenada geográfica): 21°53',151' S 039°51'783' W
A embarcação sabia da realização da atividade? () não (x) sim, como? (x) rádio, () Aviso aos Navegantes, () outros:	Tipo de abordagem: () por rádio, Qual? (x) VHF () PX (x) direta () outra: _____
Natureza operacional (pesca cargueiro, navio tanque, etc.): pesca	
Observações: A embarcação pescava próximo à unidade com a mesma em operação de mergulho e <i>off load</i> .	



Planilha de Controle de Abordagem de Embarcações

Atividade: atividade de produção no Campo de Frade	Nº da planilha:
Licença de Operação nº: 845/09	19/2011
Data da abordagem (dia/mês/ano): 18/04/2011	Horário (hora/minutos): 16:20
Nome do observador: Ricardo (Funcionário que realizou contato)	Empresa: Tranship (Nome da empresa do observador)
Nome da embarcação contatada: Rocha	
Nome do Mestre da embarcação: -	
Nº do registro da embarcação: 342005318-5	
Origem: Vitória (Localidade de embarque)	Destino: - (Localidade de desembarque)
A embarcação entrou na área de exclusão? (x) sim () não	Localização da embarcação pesqueira ¹ (coordenada geográfica): 21°52',861' S 039°51'555' W
A embarcação sabia da realização da atividade? () não (x) sim, como? (x) rádio, () Aviso aos Navegantes, () outros:	Tipo de abordagem: () por rádio, Qual? (x) VHF () PX (x) direta () outra: _____
Natureza operacional (pesca cargueiro, navio tanque, etc.): pesca	
Observações: A embarcação pescava próximo à proa da unidade.	



Planilha de Controle de Abordagem de Embarcações

Atividade: atividade de produção no Campo de Frade	Nº da planilha: 20/2011
Licença de Operação nº: 845/09	
Data da abordagem (dia/mês/ano): 10/05/2011	Horário (hora/minutos): 12:15
Nome do observador: Vitelbo (Funcionário que realizou contato)	Empresa: Fissurado (Nome da empresa do observador)
Nome da embarcação contatada: FIDGI V	
Nome do Mestre da embarcação: -	
Nº do registro da embarcação: 341015083-8	
Origem: Itaipava-ES (Localidade de embarque)	Destino: - (Localidade de desembarque)
A embarcação entrou na área de exclusão? (x) sim () não	Localização da embarcação pesqueira ¹ (coordenada geográfica): LAT_21° 53' 399" S LONG 039° 48'693" W
A embarcação sabia da realização da atividade? () não (x) sim, como? () rádio, () Aviso aos Navegantes, (x) outros: <u>visual</u>	Tipo de abordagem: () por rádio, Qual? () VHF () PX (x) direta () outra: _____
Natureza operacional (pesca cargueiro, navio tanque, etc.): pesca	
Observações:	



Planilha de Controle de Abordagem de Embarcações

Atividade: atividade de produção no Campo de Frade	Nº da planilha: 21/2011
Licença de Operação nº: 845/09	
Data da abordagem (dia/mês/ano): 12/05/2011	Horário (hora/minutos): 13:00
Nome do observador: Eduardo Costa (Funcionário que realizou contato)	Empresa: Norskan Offshore (Nome da empresa do observador)
Nome da embarcação contatada: Leói Igor	
Nome do Mestre da embarcação: -	
Nº do registro da embarcação: -	
Origem: - (Localidade de embarque)	Destino: - (Localidade de desembarque)
A embarcação entrou na área de exclusão? (x) sim () não	Localização da embarcação pesqueira ¹ (coordenada geográfica): 21°52,95' S 039°50,24" W
A embarcação sabia da realização da atividade? () não (x) sim, como? () rádio, () Aviso aos Navegantes, (x) outros: <u>visual</u>	Tipo de abordagem: (x) por rádio, Qual? (x) VHF () PX () direta () outra: _____
Natureza operacional (pesca cargueiro, navio tanque, etc.): pesca	
Observações: Tentativa de contato sem sucesso.	



Planilha de Controle de Abordagem de Embarcações

Atividade: atividade de produção no Campo de Frade	Nº da planilha:
Licença de Operação nº: 845/09	22/2011
Data da abordagem (dia/mês/ano): 21/05/2011	Horário (hora/minutos): 12:15
Nome do observador: Vitelbo (Funcionário que realizou contato)	Empresa: Fissurado (Nome da empresa do observador)
Nome da embarcação contatada: Albacora VIII	
Nome do Mestre da embarcação: -	
Nº do registro da embarcação: 341015083-8	
Origem: Vitória-ES (Localidade de embarque)	Destino: - (Localidade de desembarque)
A embarcação entrou na área de exclusão? (x) sim () não	Localização da embarcação pesqueira ¹ (coordenada geográfica): LAT_21° 52' 687" S LONG 039° 51'548" W
A embarcação sabia da realização da atividade? (x) não () sim, como? () rádio, () Aviso aos Navegantes, () outros:	Tipo de abordagem: (x) por rádio, Qual? (x) VHF () PX () direta () outra: _____
Natureza operacional (pesca cargueiro, navio tanque, etc.): pesca	
Observações: O barco ALBACORA VII estava muito próximo a fpos frade e a frade estava com mergulhadores na água.	



Planilha de Controle de Abordagem de Embarcações

Atividade: atividade de produção no Campo de Frade	Nº da planilha: 23/2011
Licença de Operação nº: 845/09	
Data da abordagem (dia/mês/ano): 21/05/2011	Horário (hora/minutos): 12:15
Nome do observador: Vitelbo (Funcionário que realizou contato)	Empresa: Tranship (Nome da empresa do observador)
Nome da embarcação contatada: Marcos Guilherme	
Nome do Mestre da embarcação: -	
Nº do registro da embarcação: 342004875-3	
Origem: Itaipava-ES (Localidade de embarque)	Destino: - (Localidade de desembarque)
A embarcação entrou na área de exclusão? (x) sim () não	Localização da embarcação pesqueira ¹ (coordenada geográfica): LAT_ 21°52'898" LONG 039°51'940"
A embarcação sabia da realização da atividade? () não (x) sim, como? (x) rádio, () Aviso aos Navegantes, () outros:	Tipo de abordagem: () por rádio, Qual? (x) VHF () PX (x) direta () outra: _____
Natureza operacional (pesca cargueiro, navio tanque, etc.): pesca	
Observações: A embarcação MARCOS GUILHERME estava muito proxima do mangote.	



Planilha de Controle de Abordagem de Embarcações

Atividade: atividade de produção no Campo de Frade	Nº da planilha: 24/2011
Licença de Operação nº: 845/09	
Data da abordagem (dia/mês/ano): 22/05/2011	Horário (hora/minutos): 09:20
Nome do observador: Vitelbo (Funcionário que realizou contato)	Empresa: Tranship (Nome da empresa do observador)
Nome da embarcação contatada: Mestre Antonio II	
Nome do Mestre da embarcação: -	
Nº do registro da embarcação: 341023068-8	
Origem: Itaipava-ES (Localidade de embarque)	Destino: - (Localidade de desembarque)
A embarcação entrou na área de exclusão? () sim () não	Localização da embarcação pesqueira ¹ (coordenada geográfica): LAT_ 21°52'991" LONG 039°51'544"
A embarcação sabia da realização da atividade? () não () sim, como? () rádio, () Aviso aos Navegantes, () outros:	Tipo de abordagem: () por rádio, Qual? (x) VHF () PX () direta () outra: _____
Natureza operacional (pesca cargueiro, navio tanque, etc.): pesca	
Observações: A embarcação MESTRE ANTONIO II estava muito proxima de FPSO FRADE.	



Planilha de Registro de Contato e Informação de Embarcações

Atividade: Produção no Campo de Frade	Nº da planilha:
Licença de Operação nº: 845/09	25/2011
Data do contato (dia/mês/ano) 24-05-2011	Horário (hora/minutos): 08:15
Nome do responsável pelo contato: VITELBO	Empresa: TRANSHIP
Nome da embarcação envolvida na atividade: FISSURADO	
Nome da embarcação contatada : TELVES II	
Nome da pessoa da embarcação contatada: não INFORMADO	
Nº do registro da embarcação contatada:341023438-1	
Origem: VITORIA-E.S	Destino: IGNORADO
A embarcação entrou na área de exclusão? <input checked="" type="checkbox"/> Sim <input type="checkbox"/> Não	Localização da embarcação contatada ¹ (coordenadas geográfica): LAT_ 21°52'900" LONG 039°51'544"
A embarcação sabia da realização da atividade? <input checked="" type="checkbox"/> Sim <input type="checkbox"/> Não Em caso afirmativo, como? <input type="checkbox"/> Rádio, <input type="checkbox"/> Aviso aos Navegantes, <input checked="" type="checkbox"/> Outro: _verbal	Tipo de abordagem: <input type="checkbox"/> Rádio,VHF <input type="checkbox"/> Rádio PX <input type="checkbox"/> Rádio SSB <input checked="" type="checkbox"/> Contato embarcação _
Natureza operacional da embarcação contatada (pesca, cargueiro, navio tanque, etc): PESCA	
Observações: A embarcação TELVES II estava muito proxima de FPSO FRAD,PONDO EM RISCO A VIDA DOS MERGULHADORES.POIS NO MOMENTO ESTAVA HAVENDO MERGULHO NA FPSO FRADE.	
.Foto	

¹ Caso não seja possível obter a coordenada da embarcação contatada, anotar no campo observações, a coordenada da sonda e estimar a posição (distância e direção).




Planilha de Registro de Contato e Informação de Embarcações

Atividade: Produção no Campo de Frade	Nº da planilha:
Licença de Operação nº: 847/09	26/2011
Data do contato (dia/mês/ano) 27/05/2011	Horário (hora/minutos): 07:20HS
Nome do responsável pelo contato: VITELBO	Empresa: N/A
Nome da embarcação envolvida na atividade: FISSURADO	
Nome da embarcação contatada :HARPA DE DAVI	
Nome da pessoa da embarcação contatada: SE NEGOU A PASSAR O NOME	
Nº do registro da embarcação contatada: 341014885-0	
Origem: VITORIA -E.S	Destino: IGNORADO
A embarcação entrou na área de exclusão? <input checked="" type="checkbox"/> Sim <input type="checkbox"/> Não	Localização da embarcação contatada ¹ (coordenadas geográficas): LAT_21° 52' 900" S LONG 039° 51'544" W
A embarcação sabia da realização da atividade? <input checked="" type="checkbox"/> Sim <input type="checkbox"/> Não Em caso afirmativo, como? <input checked="" type="checkbox"/> Rádio, <input type="checkbox"/> Aviso aos Navegantes, <input checked="" type="checkbox"/> Outro: <u>_CONTATO VISUALIZAÇÃO</u>	Tipo de abordagem: <input checked="" type="checkbox"/> Rádio,VHF <input type="checkbox"/> Rádio PX <input type="checkbox"/> Rádio SSB <input type="checkbox"/> Contato embarcação -VERBAL
Natureza operacional da embarcação contatada (pesca, cargueiro, navio tanque, etc): PESCA	
Observações: O barco HARPA DE DAVI estava muito próximo a fpso frade e a frade estava se preparando para por mergulhadores na água.	
Foto	

¹ Caso não seja possível obter a coordenada da embarcação contatada, anotar no campo observações, a coordenada da sonda e estimar a posição (distância e direção).



Planilha de Controle de Abordagem de Embarcações

Atividade: Atividade de Produção do Campo de Frade	Nº da planilha: 27/2011
Licença de Operação n°:	
Data da abordagem 11/06/11	Horário (hora/minutos): 14:10h
Nome do observador: GILDO	Empresa: TRANSHIP
Nome da embarcação contatada: Não Identificada	
Nome do Mestre da embarcação:	
Nº do registro da embarcação: Não Identificado	
Origem: VITÓRIA	Destino: (Localidade de desembarque)
A embarcação entrou na área de exclusão? (X) sim () não	Localização da embarcação pesqueira ¹ (coordenada geográfica): 21°52'483' S 039°51'912' W
A embarcação sabia da realização da atividade? () não (X) sim, como? (X) rádio, () Aviso aos Navegantes, () outros: _____	Tipo de abordagem: () por rádio, Qual? () VHF () PX (X) direta () outra: _____
Natureza operacional (pesca cargueiro, navio tanque, etc): PESQUEIRO	
Observações: A EMBARCAÇÃO ESTAVA PESCANDO PRÓXIMO AO MANGOTE	
	

¹ Caso não seja possível obter a coordenada da embarcação abordada, anotar no campo observações, a coordenada do *TS Fissurado* e estimar a posição.



Planilha de Controle de Abordagem de Embarcações

Atividade: Atividade de Produção do Campo de Frade	Nº da planilha: 28/2011
Licença de Operação n°:	
Data da abordagem 11/06/11	Horário (hora/minutos): 16:40h
Nome do observador: BARBOSA	Empresa: TRANSHIP
Nome da embarcação contatada: ROCHA	
Nome do Mestre da embarcação:	
Nº do registro da embarcação: 342005318-5	
Origem: VITÓRIA	Destino: (Localidade de desembarque)
A embarcação entrou na área de exclusão? (X) sim () não	Localização da embarcação pesqueira ¹ (coordenada geográfica): 21°52'624' S 039°52'025' W
A embarcação sabia da realização da atividade? () não (X) sim, como? (X) rádio, () Aviso aos Navegantes, () outros: _____	Tipo de abordagem: () por rádio, Qual? () VHF () PX (X) direta () outra: _____
Natureza operacional (pesca cargueiro, navio tanque, etc): PESQUEIRO	
Observações: A EMBARCAÇÃO ESTAVA PESCANDO PRÓXIMO A PROA DA UNIDADE	
	

¹ Caso não seja possível obter a coordenada da embarcação abordada, anotar no campo observações, a coordenada do *TS Fissurado* e estimar a posição.



Planilha de Controle de Abordagem de Embarcações

Atividade: Atividade de Produção do Campo de Frade	Nº da planilha: 29/2011
Licença de Operação n°:	
Data da abordagem 14/06/11	Horário (hora/minutos): 14:10h
Nome do observador: RICARDO	Empresa: TRANSHIP
Nome da embarcação contatada: MARCOS GUILHERME	
Nome do Mestre da embarcação:	
Nº do registro da embarcação: 342004875-3	
Origem: VITÓRIA	Destino: (Localidade de desembarque)
A embarcação entrou na área de exclusão? (X) sim () não	Localização da embarcação pesqueira ¹ (coordenada geográfica): 21°52'759' S 039°51'654' W
A embarcação sabia da realização da atividade? () não (X) sim, como? (X) rádio, () Aviso aos Navegantes, () outros: _____	Tipo de abordagem: () por rádio, Qual? () VHF () PX (X) direta () outra: _____
Natureza operacional (pesca cargueiro, navio tanque, etc): PESQUEIRO	
Observações: A EMBARCAÇÃO ESTAVA PESCANDO PRÓXIMO AO MANGOTE	
	

¹ Caso não seja possível obter a coordenada da embarcação abordada, anotar no campo observações, a coordenada do *TS Fissurado* e estimar a posição.