



ANEXO D – Avistagem das embarcações pesqueiras na zona de segurança do FPSO Frade.

DETALHES DO REGISTRO		
DADOS DA ABORDAGEM		OBSERVAÇÃO / REGISTRO FOTOGRÁFICO
Data	23/07/2014	<p>A embarcação pesqueira se retirou da Zona de Segurança após ser contatada por rádio.</p> 
Hora	13h00min	
Distância da plataforma:	100 metros	
Sistema de rádio:	VHF 16/17	
Permanência:	Saiu da zona de segurança após 3 h 20 min.	
Nome:	Lorran I	
Porto de Registro:	Não Identificado	
No de Registro:	Não Identificado	
Tamanho:	12	
No de tripulantes:	Não Identificado	
Dias de pescaria:	1	
Espécie-alvo:	Não Identificado	
Petrecho utilizado:	Linha de mão	
DADOS DA ABORDAGEM		OBSERVAÇÃO / REGISTRO FOTOGRÁFICO
Data:	30/07/2014	<p>A embarcação pesqueira foi avistada na Zona de Segurança e se retirou após 20 minutos.</p> <p>Não foi possível obter registro fotográfico da embarcação.</p>
Hora:	06h30min	
Distância da plataforma:	200 m	
Sistema de rádio:	VHF	
Permanência na ZS:	20 min	
Nome da embarcação:	Lavinha II	
Porto de Registro:	Não Identificado	
Nº de Registro:	341-0*880*-2	
Tamanho:	14,33	
Nº de tripulantes:	Não Identificado	
Dias de pescaria:	Não Identificado	
Espécie-alvo:	Atum, Bonito, Dourado	
Petrecho utilizado:	Não Identificado	
DADOS DA ABORDAGEM		OBSERVAÇÃO / REGISTRO FOTOGRÁFICO
Data	06/08/2014	<p>O rádio operador tentou contato sem sucesso.</p>
Hora:	17h00min	
Distância da plataforma:	200 metros	
Sistema de rádio:	Não Identificado	


DETALHES DO REGISTRO		
Permanência na ZS:	Saiu da zona de segurança após 40 min.	Não foi possível obter registro fotográfico da embarcação.
Nome:	Cadosa	
Porto de Registro:	Vitória	
Nº de Registro:	Não Identificado	
Tamanho:	Não Identificado	
Nº de tripulantes:	Não Identificado	
Dias de pescaria:	Não Identificado	
Espécie-alvo:	Não Identificado	
Petrecho utilizado:	Não Identificado	
DADOS DA ABORDAGEM		OBSERVAÇÃO / REGISTRO FOTOGRÁFICO
Data:	23/09/2014	A embarcação pesqueira não respondeu aos chamados de rádio.
Hora:	05h45min	
Distância da plataforma:	50 m	
Sistema de rádio:	VHF 17	
Permanência na ZS:	2 h 15 min	
Nome da embarcação:	Lua Nova III	
Porto de Registro:	Vitória	
Nº de Registro:	4430108625	
Tamanho:	13,85	
Nº de tripulantes:	Não Identificado	
Dias de pescaria:	Não Identificado	
Espécie-alvo:	Atuns, bonito, dourado	
Petrecho utilizado:	Não Identificado	
DADOS DA ABORDAGEM		OBSERVAÇÃO / REGISTRO FOTOGRÁFICO
Data:	23/09/2014	A embarcação Magé fez a abordagem pelo canal 16 sem resposta do pesqueiro.
Hora:	04h00min	
Distância da plataforma:	50 m	
Sistema de rádio:	Rádio VHF16	
Permanência na ZS:	Não Identificado	
Nome da embarcação:	Mestre Zey	Não foi possível obter registro fotográfico da embarcação.
Porto de Registro:	Vitória	
Nº de Registro:	341-0*335*-5	
Tamanho:	13,17	
Nº de tripulantes:	Não Identificado	

DETALHES DO REGISTRO		
Dias de pescaria:	Não Identificado	
DADOS DA ABORDAGEM		OBSERVAÇÃO / REGISTRO FOTOGRÁFICO
Data	27/09/2014	<p>A embarcação pesqueira respondeu o chamado de rádio e se retirou da Zona de Segurança.</p> 
Hora:	08h45min	
Distância da plataforma:	50 metros	
Sistema de rádio:	VHF 16	
Permanência na ZS:	Saiu da zona de segurança após 35 min.	
Nome:	Comandante Justino	
Porto de Registro:	Não Identificado	
Nº de Registro:	341-0*388*-5	
Tamanho:	15	
Nº de tripulantes:	Não Identificado	
Dias de pescaria:	Não Identificado	
Espécie-alvo:	Não Identificado	
Petrecho utilizado:	Não Identificado	
DADOS DA ABORDAGEM		OBSERVAÇÃO / REGISTRO FOTOGRÁFICO
Data:	24/10/2014	<p>A embarcação pesqueira não respondeu aos chamados de rádio.</p> 
Hora:	15h40min	
Distância da plataforma:	50 m	
Sistema de rádio:	VHF, Comunicação Visual, M/V Fissurado	
Permanência na ZS:	20 min	
Nome da embarcação:	Twister	
Porto de Registro:	Vitória	
Nº de Registro:	341-0*394*-5	
Tamanho:	14,82	
Nº de tripulantes:	Não Identificado	
Dias de pescaria:	Não Identificado	
DADOS DA ABORDAGEM		OBSERVAÇÃO / REGISTRO FOTOGRÁFICO
Data:	27/10/2014	<p>A embarcação pesqueira não respondeu aos chamados de rádio.</p>
Hora:	13:30	
Distância da plataforma:	200 m	
Sistema de rádio:	Via Magé	
Permanência na ZS:	25 min	

DETALHES DO REGISTRO			
Nome da embarcação:	Vianna 7	Não foi possível obter registro fotográfico da embarcação.	
Porto de Registro:	Não Identificado		
Nº de Registro:	Não Identificado		
Tamanho:	12		
Nº de tripulantes:	Não Identificado		
DADOS DA ABORDAGEM		OBSERVAÇÃO / REGISTRO FOTOGRÁFICO	
Data:	09/11/2014	Após contato via radio Frade canal 16, embarcação Magé, megafone e pessoal de mergulho a embarcação permaneceu no local por aproximadamente 7 horas.	
Hora:	08h45min		
Distância da plataforma:	50 m		
Sistema de rádio:	VHF 16		
Permanência na ZS:	7 h 25 min		
Nome da embarcação:	Roberta II		
Porto de Registro:	Vitória		
Nº de Registro:	341023583-3AB29.7		
Tamanho:	12 m		
Nº de tripulantes:	Não Identificado		
Dias de pescaria:	Não Identificado		
DADOS DA ABORDAGEM			OBSERVAÇÃO / REGISTRO FOTOGRÁFICO
Data	10/11/2014		A embarcação pesqueira saiu da Zona de Segurança após a chamada por rádio.
Hora:	11h30min		
Distância da plataforma:	Não Identificado		
Sistema de rádio:	Via Magé		
Permanência na ZS:	50 min		
Nome:	Emanuel III		
Porto de Registro:	Vitória		
Nº de Registro:	341023583-3AB29.7		
Tamanho:	12		
Nº de tripulantes:	Não Identificado		
Dias de pescaria:	Não Identificado		
Espécie-alvo:	Não Identificado		
Petrecho utilizado:	Não Identificado		
Dias de pescaria:	Não Identificado		

DETALHES DO REGISTRO		
DADOS DA ABORDAGEM		OBSERVAÇÃO / REGISTRO FOTOGRÁFICO
Data:	16/11/2014	<p>A embarcação pesqueira foi avistada na Zona de Segurança e se afastou após o contato com a embarcação de apoio.</p> 
Hora:	10h20min	
Distância da plataforma:	50 m	
Sistema de rádio:	Via Fissurado	
Permanência na ZS:	20 min	
Nome da embarcação:	Estrela do Pacífico	
Porto de Registro:	Não Identificado	
Nº de Registro:	341.023454.3 AB19.6	
Tamanho:	12,39	
Nº de tripulantes:	Não Identificado	
Dias de pescaria:	Não Identificado	
Espécie-alvo:	Não Identificado	
Petrecho utilizado:	Não Identificado	
DADOS DA ABORDAGEM		OBSERVAÇÃO / REGISTRO FOTOGRÁFICO
Data:	07/12/2014	<p>A embarcação pesqueira não respondeu aos chamados de rádio.</p> 
Hora:	09h20min	
Distância da plataforma:	Dentro de 500 m	
Sistema de rádio:	Via Magé	
Permanência na ZS:	Saiu da zona de segurança após 1h 35 min	
Nome da embarcação:	Escandieiro	
Porto de Registro:	341.023463.2	
Nº de Registro:	Vitória - ES	
Tamanho:	341.023463.2	
Nº de tripulantes:	12	
Dias de pescaria:	Não Identificado	
Espécie-alvo:	Não Identificado	
Petrecho utilizado:	Não Identificado	
DADOS DA ABORDAGEM		OBSERVAÇÃO / REGISTRO FOTOGRÁFICO
Data:	08/12/2014	<p>A embarcação pesqueira foi avistada na Zona de Segurança e se afastou após o contato com a embarcação de apoio.</p>
Hora:	08h00min	
Distância da plataforma:	Dentro de 500 m	
Sistema de rádio:	Via Magé	
Permanência na ZS:	Não Identificado	
Nome da embarcação:	Marcos Guilherme	

DETALHES DO REGISTRO

Porto de Registro:	Vitória	
Nº de Registro:	342-0*487*-3	
Tamanho:	12,4	
Nº de tripulantes:	Não Identificado	
Dias de pescaria:	Não Identificado	