







Legenda		Legenda Temática				
 Divisa interestadual  Batimetria (m)  Bloco BC-20		 Bacias Sedimentares				
 PETROBRAS		Referências Base: ANP - BDEP; IBGE. Fonte: PETROBRAS.				
		Projeto SISTEMA DE PRODUÇÃO E ESCOAMENTO DE GÁS NATURAL E PETRÓLEO NO BLOCO BC-20 - BACIA DE CAMPOS ESTUDO DE IMPACTO AMBIENTAL - EIA				
 Habletec ENGENHARIA AMBIENTAL		Título LOCALIZAÇÃO DA BACIA DE CAMPOS				
		Projeção Geográfica	Datum SAD-69	Escala 1:3.500.000	Data Maio, 2011	Número Mapa II.5.1.4-1