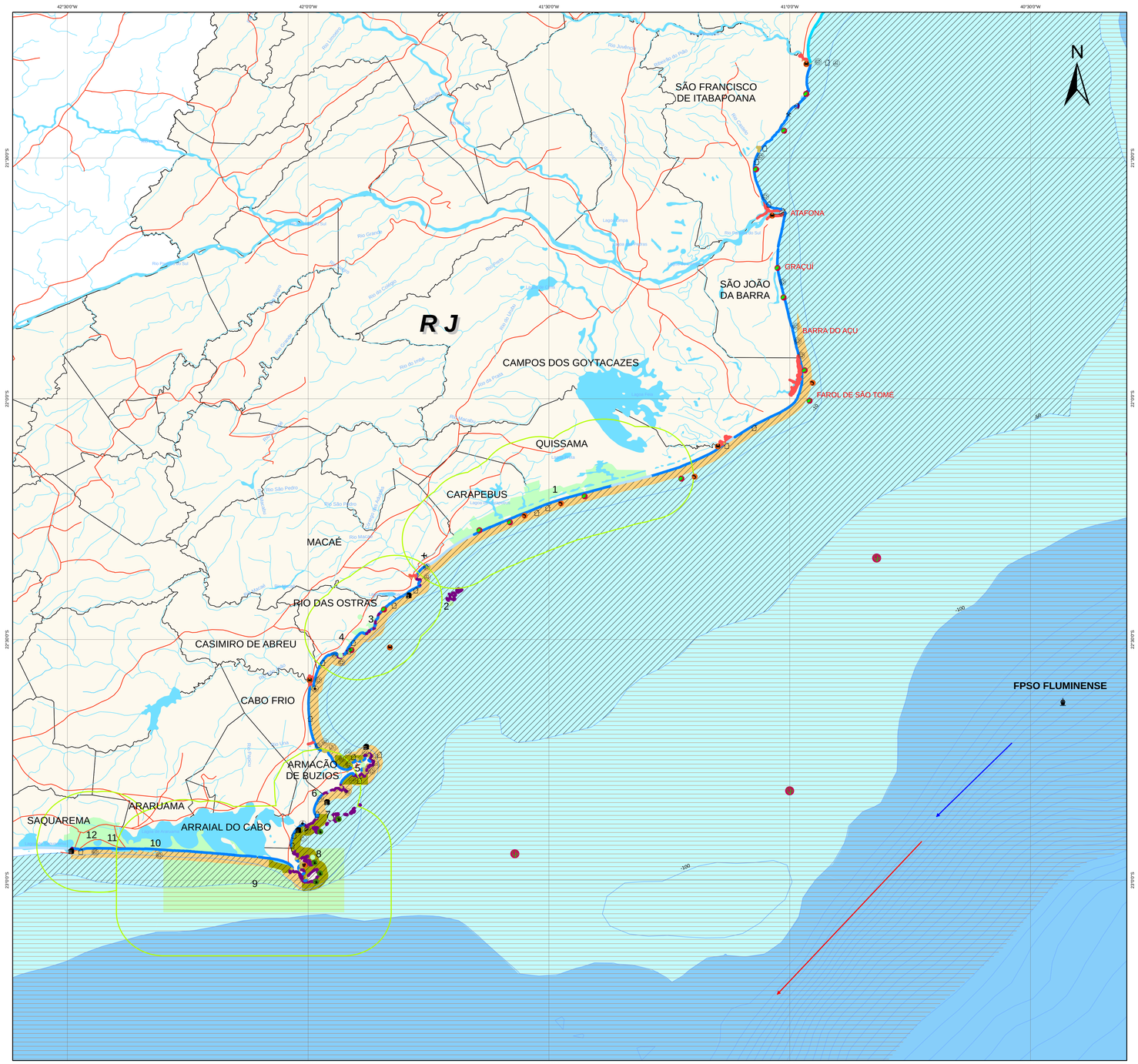

LEGENDA:

- Direção Preferencial das Correntes Superficiais (Verão)
- Direção Preferencial das Correntes Superficiais (Inverno)
- Rodovia
- Cursos D' Água
- FPSO FLUMINENSE
- Área de Domínio da Pesca Industrial (Espinhel de Superfície e Fundo, Vara e Isca Viva, Arrasto com Rede) Fundo e Rede)
- Área de Domínio da Pesca Artesanal (Linha de Fundo e Rede)
- Rota de tartarugas, aves marinhas e pequenos cetáceos (*Pontoporia blainvillei* e *Sotalia fluviatilis* e *Tursiops truncatus*)
- Rota Migratória das baleias Jubarte (*Megaptera novaeangliae*)
- Limite Estadual

RECURSOS BIOLÓGICOS E SÓCIO-ECONÔMICOS:

- Aeroporto
- Camping
- Hotel
- Instalaçoes Militares
- Instalações Petrobrás
- Local Histórico
- Gaivotas e Andorinhas
- Ostras e Mexilhões
- Aves Pernaltas
- Peixe
- Pesca Recreativa
- Praia
- Rampa para Barcos
- Pesca Artesanal
- Camarões
- Caranguejos
- Local de desova de quelônios (*Caretta caretta* e *Dermochelys coriacea*)
- Sedimentos biodetríticos e algas calcáreas

Níveis de Sensibilidade Ambiental:

1	Costões rochosos lisos;falésias em rochas sedimentares;estrutura artificiais lisas
3	Praias dissipativas,de areia fina a média,abrigada
4	Praias de areia grossa; praias intermediárias, de areia fina a média, exposta
5	Praias mistas de cascalho e areia; plataforma de abrasão; superfície irregular ou recoberta de vegetação
6	Praias de cascalho;depósito de tálus; enrocamento;plataforma rec.conc.later. ou bioc.
10	Terrenos alagadiços, banhados, brejos, margens de rios e lagoas, marismas, manguezais.

- Zona de Amortecimento (10 Km) das Unidades de Conservação
- Unidades de Conservação

RIO DE JANEIRO:

1 - Parque Nacional Restinga de Jurubatiba
2 - APA Arquipélago de Santana
3 - Área de Relevante Interesse Ecológico Itapebussus
4 - APA Lagoa Iriry
5 - APA de Azeda/Azedinha
6 - Parque Municipal de Cabo Frio
7 - Reserva Ecológica da Ilha do Farol
8 - Reserva Biológica da Ilha de Cabo Frio
9 - Reserva Extrativista (RESEX) Marinha de Arraial do Cabo
10 - Reserva Biológica de Massambaba
11 - APA de Massambaba
12 - Reserva Ecológica de Jacarepiá

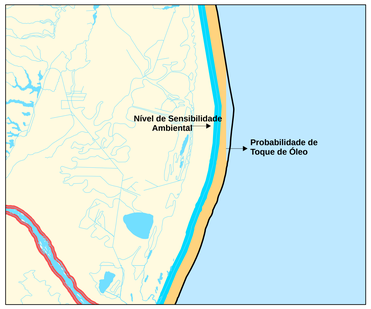

Probabilidade de Toque de Óleo na Linha de Costa (%)

Probabilidade de toque de óleo na linha de costa decorrente do derrame de óleo, durante os meses de inverno (Junho a Agosto)

- 0 - 10 %
- 10 - 20 %

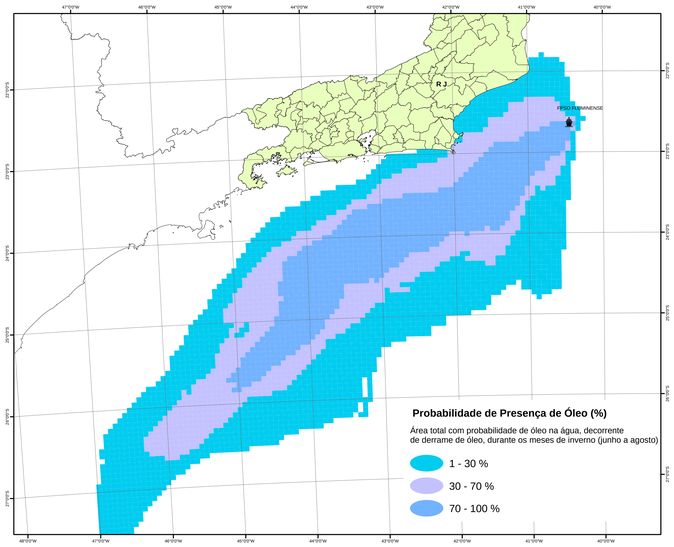

Probabilidade de Presença de Óleo (%)

Área total com probabilidade de óleo na água, decorrente de derrame de óleo, durante os meses de inverno (junho a agosto)

- 1 - 30 %
- 30 - 70 %
- 70 - 100 %

ANEXO I-1: MAPA DE VULNERABILIDADE

FONTE DE DADOS: MODELAGEM - ASA 2007
CEPEMAR,2004
BASE CARTOGRÁFICA IBGE, 1974
IMAGEM DE SATÉLITE LANDSAT 7 TM5, 1999

DATUM:	MERIDIANO CENTRAL:	PROJEÇÃO:
SAD 69	-39° W	UTM

ESCALA GRÁFICA: 0 3.500 7.000 14.000 21.000 (ft)

ELABORADO POR:	DATA:	ESCALA:
Marta Oliver Elizabeth Dell'Orto e Silva	Outubro/2007	1:350.000

PROJETO:
Análise de Vulnerabilidade