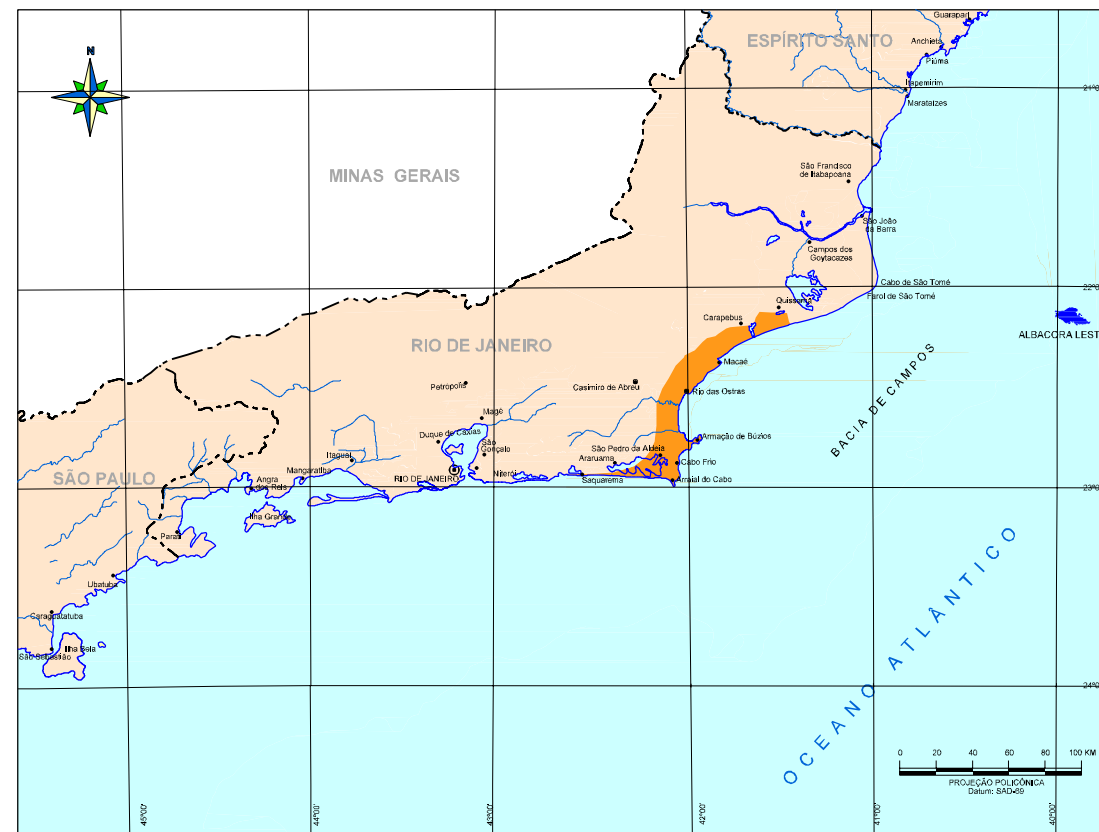
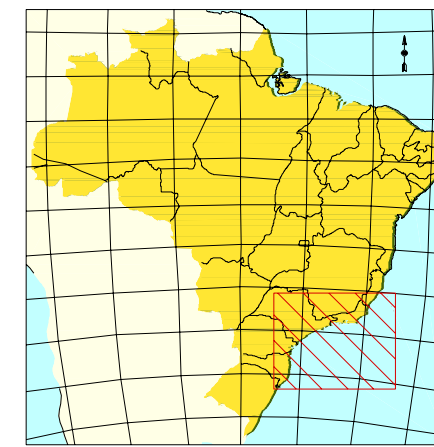


ÁREA DE INFLUÊNCIA INDIRETA - MEIO FÍSICO E BIÓTIKO (*)



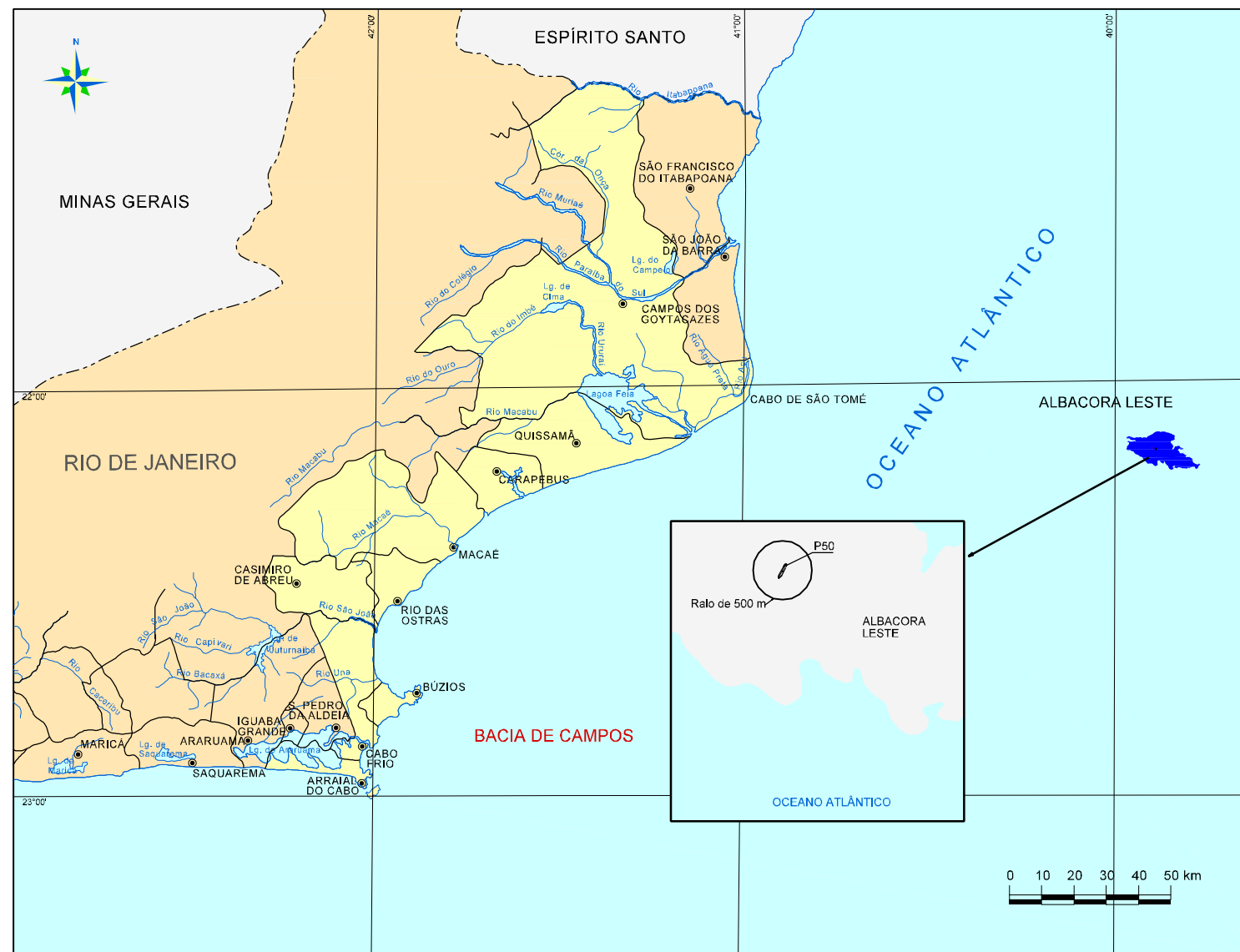
ÁREA DE INFLUÊNCIA INDIRETA - MEIO SOCIOECONÔMICO (*)



MAPA DE LOCALIZAÇÃO

LEGENDA

- Espelho d'água
- Rios
- Limite interestadual
- Limite Intermunicipal
- Sede municipal
- Campo de Albagora Leste
- Área de Influência Direta e Indireta (Meio Físico e Biótico)
- Área de Influência Direta (Meio Socioeconômico)
- Área de Influência Indireta (Meio Socioeconômico)
- Área de Influência Indireta Meio Físico e Biótico (Risco)
- Probabilidade de Alcance do Óleo (até 5%)



ÁREA DE INFLUÊNCIA DIRETA E INDIRETA DE IMPACTOS

(*) NOTA: Estas áreas de influência foram delimitadas pelo valor da probabilidade de alcance do óleo até 5%

FONTE: PROJETO REMAC, 1979 - OCEANSAT - IEF
Macrodiagnóstico da Zona Costeira do Brasil na Escala da União/MMA



Petróleo Brasileiro S.A.
BACIA DE CAMPOS - CAMPO DE ALBACORA LESTE
RELATÓRIO DE IMPACTO AMBIENTAL - RIMA

ÁREAS DE INFLUÊNCIA

DATA NOVEMBRO 2002	NÚMERO DO DESENHO FIGURA 14	CAD JANINE TORRES LEONARDO DIAS	REVISÃO R0
-----------------------	--------------------------------	---------------------------------------	---------------