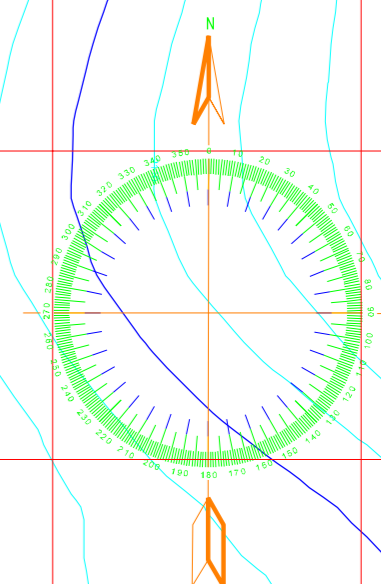
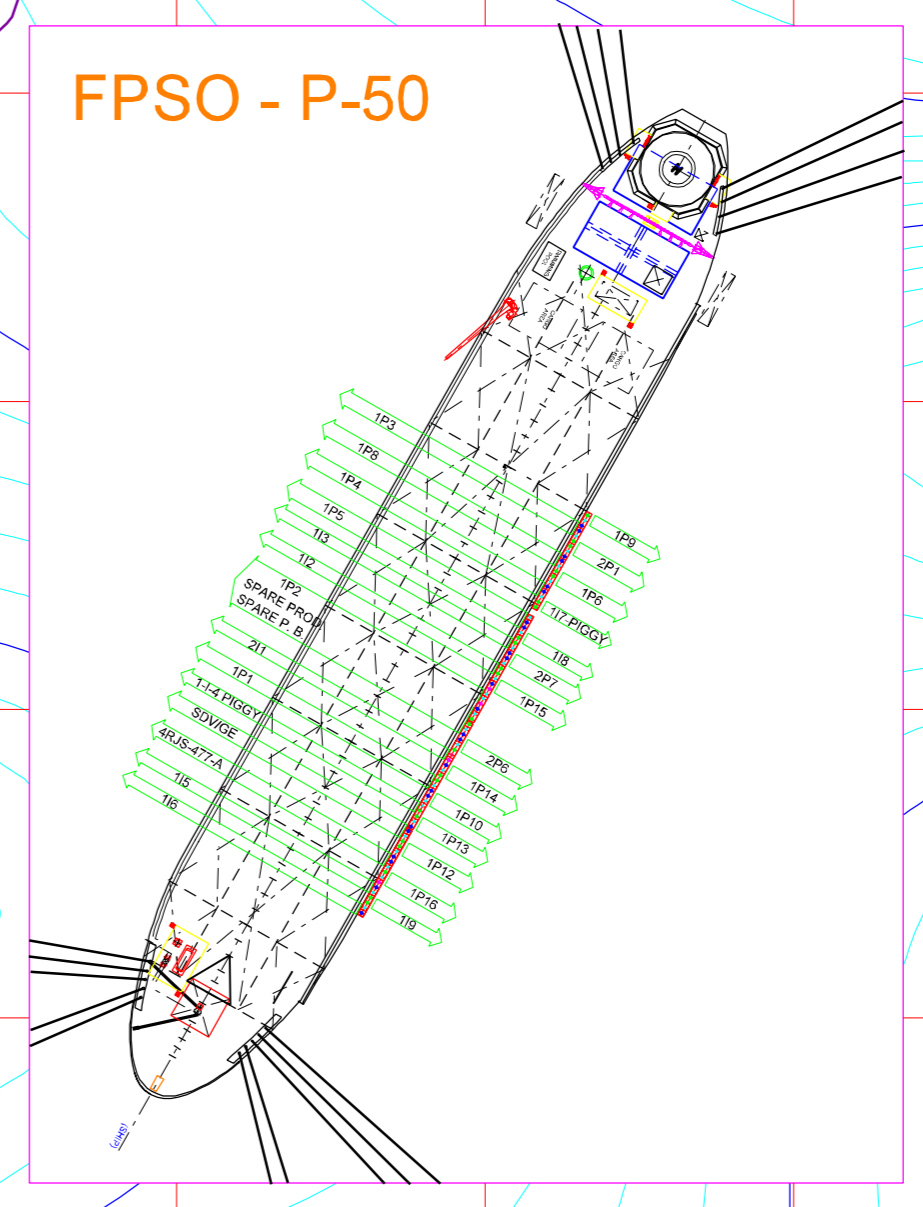


# ALBACORA LESTE

ÁREA DO RESERVATÓRIO DO CAMPO DE ALBACORA LESTE

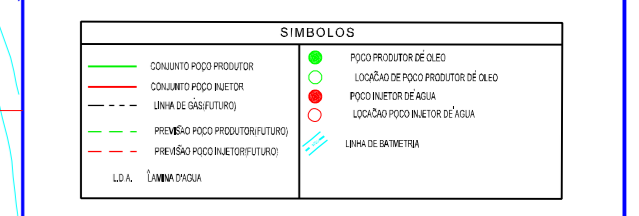
FPSO - P-50



LISTA DE EQUIPAMENTOS				
EQUIPAMENTO	COORDENADAS UTM		LDA	AZIMUTE (GRADUS)
	NORTE	LESTE		
FPSO (P50)	7 557 537	414 439	1 940	028°
PLET - SDV	7 558 220	412 473	1 140	110°
<b>POÇOS PRODUTORES</b>				
IP1	7 559 545	411 831	1 120	150°
IP2	7 561 362	412 106	1 170	170°
IP3	7 560 189	413 273	1 340	240°
IP4	7 562 351	413 763	1 400	220°
IP5	7 561 980	413 525	1 220	250°
IP6	7 559 229	416 365	1 440	180°
IP8	7 559 250	418 208	1 190	235°
IP9	7 558 853	415 652	1 360	120°
IP10	7 558 174	416 080	1 370	350°
IP12	7 560 887	413 681	1 310	080°
IP13	7 563 955	415 500	1 320	030°
IP14	7 564 968	417 775	1 500	315°
IP15	7 566 791	418 555	1 640	290°
IP8	7 563 787	414 311	1 220	030°
2P1	7 559 074	415 254	1 320	090°
2P5	7 564 513	419 513	1 610	300°
2P7	7 560 887	413 681	1 160	290°
4-AB-477A	7 561 508	411 688	1 110	300°
9-ABL-05-RJUS	7 560 510	413 070	1 180	-
9-ABL-05-RJUS	7 559 220	414 120	1 210	-
9-ABL-05-RJUS	7 560 544	414 410	1 200	-
9-ABL-05-RJUS	7 561 650	414 650	1 340	-
<b>POÇOS INJETORES</b>				
I41	7 560 338	408 470	940	110°
I42	7 560 238	412 673	1 166	170°
I43	7 561 918	413 026	1 210	180°
I44	7 559 254	419 931	1 070	110°
I45	7 558 368	412 368	1 130	005°
I48	7 564 487	412 812	1 155	358°
I47	7 557 281	417 127	1 470	045°
I49	7 559 960	417 589	1 500	280°
I46	7 565 023	414 488	1 240	080°
I41	7 560 338	411 714	1 120	150°
I43	7 567 236	418 013	1 620	359°

COORDENADAS GEográfICAS		
COORDENADAS DOS VÉRTICES DO POLÍGONO DE CONEXÃO DO CAMPO DE ALBACORA LESTE		
Vértice	Latitude	Longitude
1	22°02'05.368 S	39°52'07.278 W
2	22°03'12.846 S	39°52'07.316 W
3	22°03'12.818 S	39°51'48.841 W
4	22°04'01.501 S	39°52'25.995 W
5	22°05'03.533 S	39°51'48.820 W
6	22°10'09.272 S	39°52'28.137 W
7	22°10'05.333 S	39°48'41.119 W
8	22°12'35.268 S	39°48'41.141 W
9	22°12'35.237 S	39°37'26.183 W
10	22°02'35.368 S	39°37'26.123 W
11	22°02'35.282 S	39°41'11.127 W
12	22°01'01.568 S	39°41'11.104 W
13	22°01'01.477 S	39°45'05.561 W
14	22°02'05.345 S	39°46'20.431 W

COORDENADAS GEográfICAS		
EQUIPAMENTOS	LATITUDE	LONGITUDE
FPSO	22°02'07 S	39°49'45.880 W
PLET - SDV	22°04'02.214 S	39°55'04.195 W
<b>POÇOS PRODUTORES</b>		
IP1	22°03'02.780 S	39°51'18.247 W
IP2	22°03'18.319 S	39°51'09.249 W
IP3	22°03'38.261 S	39°49'18.958 W
IP4	22°03'38.261 S	39°49'18.958 W
IP5	22°03'58.433 S	39°50'16.872 W
IP6	22°04'10.120 S	39°48'38.143 W
IP8	22°04'08.219 S	39°49'03.974 W
IP9	22°04'21.805 S	39°49'07.892 W
IP10	22°05'02.820 S	39°48'41.119 W
IP12	22°05'18.556 S	39°48'03.992 W
IP13	22°07'01.241 S	39°48'55.132 W
IP14	22°08'38.611 S	39°47'49.718 W
IP15	22°08'02.263 S	39°47'29.319 W
IP19	22°09'02.844 S	39°48'02.844 W
IP1	22°04'14.267 S	39°43'16.334 W
IP2	22°05'44.020 S	39°42'49.156 W
IP7	22°05'04.618 S	39°48'04.133 W
4-AB-477A	22°06'42.816 S	39°51'21.865 W
9-ABL-05-RJUS	22°06'53.028 S	39°48'41.119 W
9-ABL-05-RJUS	22°07'42.579 S	39°49'07.902 W
9-ABL-05-RJUS	22°08'33.533 S	39°48'41.119 W
9-ABL-05-RJUS	22°09'35.318 S	39°48'41.119 W
<b>POÇOS INJETORES</b>		
I41	22°02'02.382 S	39°51'18.247 W
I42	22°02'36.991 S	39°52'02.339 W
I43	22°02'42.263 S	39°50'34.153 W
I44	22°04'08.219 S	39°49'03.974 W
I45	22°05'42.816 S	39°50'58.114 W
I46	22°06'03.102 S	39°48'11.019 W
I47	22°06'13.002 S	39°48'11.019 W
I48	22°06'34.484 S	39°47'55.956 W
I49	22°06'35.114 S	39°47'27.442 W
I41	22°02'36.568 S	39°51'25.213 W
I43	22°05'18.218 S	39°47'41.009 W



Q	EMISSÃO PARA COMENTÁRIOS	IMPLI	CELULO	COORDINAD
REV	ESTABELEÇ	DATA	REV	ANO

ESTE DOCUMENTO DE PROPRIEDADE DA PETROBRAS NÃO DEVE SER REPRODUZIDO SEM A AUTORIZAÇÃO DA PETROBRAS. A PETROBRAS NÃO SE RESPONSABILIZA POR ERROS DE CÁLCULO OU OMISSÃO DE INFORMAÇÕES. A PETROBRAS NÃO SE RESPONSABILIZA POR ERROS DE CÁLCULO OU OMISSÃO DE INFORMAÇÕES.

**PETROBRAS**  
**PETROBRAS S.A.**  
**PETROBRAS**

ESPÍNULO  
 DESENVOLVIMENTO DO CAMPO DE ALBACORA LESTE

CAMPO DE ALBACORA LESTE

Figura 2.1.3-c - LOCALIZAÇÃO DO FPSO P-50 E DEMAIS INSTALAÇÕES SUBMARIAS (POÇOS, ÂNCORAS E PLET)