

**Legenda**

**Cetáceos**

**Baleias**


- Baleia Jubarte
- Baleia Minke-Anã, Bryde e Franca
- Cachalote e Piloto-de-Nadadeiras-Curtas

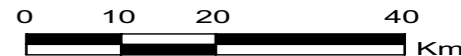
**Golfinhos**

- Zona Costeira: Boto-Cinza e Toninha
- Zona Oceânica: Golfinho-cabeça-de-melão, Golfinho nariz-de garrafa, Golfinho-de-Risso, Golfinho-de-dentes-rugosos, Golfinho-pintado-do-Atlântico e Golfinho Rotator


**Convenções**

- Municípios da Área de Influência Indireta
- Municípios da Área de Influência Direta
- Espelho D'água
- Limite das Bacias
- Corpos Hídricos
- Curvas Batimétricas
- Rodovias
- Aeroporto
- Porto

  
 Datum SAD 69

  
 0 10 20 40 Km

Fonte:  
 ANA - Agência Nacional de Águas  
 IBGE - Instituto Brasileiro de Geografia e Estatística, 2002  
 MMA - Macrodiagnóstico da Zona Costeira do Brasil na Escala da União, 1996




**Desenvolvimento Integrado da Produção e Escoamento na Área Denominada Parque das Baleias e no Campo de Catuá**

MAPA II.5.2-1b: Meio Biótico

Aprovação	Data	Autor
	Julho de 2007	Flavia Colacchi